

BEFORE THE NATIONAL GREEN TRIBUNAL  
WESTERN ZONE BENCH, PUNE  
ORIGINAL APPLICATION NO.182 OF 2023 (WZ)

Prasad Haribhau Jadhav

.... Applicants

Versus

M/s Godavari Biorefineries Ltd.

.... Respondents

INDEX

Sr. No	Particulars	Page No
1	Rejoinder to the Reply	1-13
2	Affidavit to Rejoinder	14-16
3	Service Affidavit	17-19
4	Letter by Wari Gram Panchayat & Translation	20-23
5	Letter by Sub Divisional Engineer, Godavari Kalva	24-25
6	Letter by Collector to SDM & Translation	26-29
7	Exchange of Land by Affiliate of Respondent No 1 with Earlier Applicant in OA 68/2014 & EA 58/2016	30-32
8	7/12 Extract of Gut No 101 Exchanged	34
9	7/12 Extract for Affiliates of Respondent No 1	35-39
10	8 A Land Holding of Respondent No 1	40-49
11	8 A Land Holding of Affiliates of Respondent No 1	50-52
12	Wari Map	56

Place : Pune

Date 23.01.2025



Advocate for Applicant

BEFORE THE NATIONAL GREEN TRIBUNAL  
WESTERN ZONE BENCH, PUNE  
ORIGINAL APPLICATION NO.182 OF 2023 (WZ)

Prasad Haribhau Jadhav  
& Others

.... Applicants

Versus

M/s Godavari Biorefineries Ltd.  
& Others

.... Respondents

**Interim Rejoinder to the Reply filed by the Respondent No 1 i.e.  
Godavari Biorefineries Ltd. by the Applicant No 1**

1. The Applicant states that response from the Respondent No 4 i.e. the Hon'ble District Collector and the Respondent No 5 i.e. the Sub Divisional Officer, Shirdi is awaited. The Applicant states that 2 remainders have been sent to the Sub Divisional Magistrate by the Upper District Collector and the Applicant is relying on recent communication issued by the Respondent No 4 directing the Respondent No 5 to submit a self-explanatory report before this Hon'ble Tribunal. The said communication is dated 25.11.2024 having reference no DC / Off / 9 B / 1195. A copy of the said letter by the District Collector is also sent to this Hon'ble Tribunal. The Applicant states and submits that the response from the Respondent

No 4 & 5 would be extremely necessary in deciding the present application.

2. The Applicant states and submits that the status of compliance of the directions passed by the Special Bench of Hon'ble National Green Tribunal in EA No 58 / 2016 is not available and the Respondent Nos 4 & 5 are thus also required to provide status report of implementation of the said Order dt. 27.09.2021 and more particularly Para 61 b & c of the Order passed in OA No 68/2014. The report regarding the compliance to aforesaid is necessary for deciding the present application since it relates to the same subject matter i.e. the environmental damage done to the river and adjoining areas of Village Vari near the Respondent No 1's factory.

The Applicant begs to reproduce the observations made by the Hon'ble National Green Tribunal in EA No 58 / 2016 filed under OA No 68/2014 along with IA 3/ 2020 and IA 76 /2021:-

*“Under issue No. 1 it was held that the application was not barred by limitation. Under issues No. 2&3 it was held that ground water pollution was being caused by the activities of the unit. Under issue No. 4 it was found that the remedial measures taken were not adequate. Under issue No. 5 it was held that industrial unit was liable to pay compensation for loss caused to the land owners, close polluting activity and undertake remediation measures. Under issue No. 6 it was held that the authorities had failed to take adequate action.” Operative part of the order is reproduced below:-*

*1to60...xxx.....xxx.....x*

*xx*

61. *In view of the foregoing discussions, the Application is partly allowed with following directions which are being issued; under Section 14, 15 and 19 read with Section 20 of National Green Tribunal Act, 2010.*

*a. CPCB shall immediately prepare a ground water remediation action plan in the area of 2 km from the industry location, including methodology cost and time bound action plan, techniques for verifying its adequacy. CPCB may take help of expert institutes like NEERI, IGRI Hyderabad, M.S. University, CGWB etc as required or even form a expert committee for such work. Chairman CPCB shall ensure that such action plan is ready within a time frame of two months, on priority basis. MPCB shall provide all necessary assistance to CPCB in this regard.*

*b. Such program shall be executed through Collector, Ahmednagar who shall form a local level committee with representatives of GSDA, agricultural department, CPCB, MPCB and CGWB or any other agency as may be required. The committee will be responsible for executing the remediation program with overall guidance and supervision of CPCB in next one year, or the time prescribed by CPCB in the remediation plan. CPCB shall be overall incharge and responsible for planning and executing such remediation program.*

*c. The said committee shall also assess the damages to agriculture (land/yield) by carrying out necessary survey by taking help of Agricultural university of Rahuri. We expect the Vice Chancellor of the university to provide required expertise (not handling earlier*

*industry references) and laboratory infrastructure for such study. Collector Ahmednagar shall make necessary request to Vice Chancellor for such assistance with copy of this judgment. Such exercise shall be completed in next 3 months, as already a protocol has been developed by University in this regard.*

*d. CPCB shall enforce the consent management regime at the industry on adhoc basis by way of stop gap arrangement, till such time that the industry upgrades the pollution control systems as per requirement of law and conditions of consents and directions issued to Industry from time to time. However, MPCB shall ensure the compliance of its directions or can take contemplated actions which were planned before this judgment.*

*e. The chemical plants of the industry shall be closed till separate ETP and adequate disposal and reuse/recycle facilities with required data loggers/record system are provided by the industry which shall be verified by CPCB in terms of observations and recommendations made by M.S. University Baroda. CPCB shall forthwith issue such directions after giving sufficient time to industry to safely close its chemical activities, may be with 72 hrs notice. The industry shall ensure safe closure and also safety of all the chemicals in the premises.*

*f. The industry shall be liable to pay and bear all the cost of remediation of ground water and land, as may be required, including studies and actual execution of remediation works, besides compensation if any as decided by above directions. They shall initially deposit sum of Rs. 50 lakhs (Rs. fifty lakhs) with Collector in the escrow account of the Collector's office and Rs. 5*

*lakhs (Rs. Five lakhs) with CPCB for such purpose within next four (4) weeks, failing which the Collector shall realise the said amount under the Maharashtra Land Revenue Code, 1966, due from them. A compliance Report in this behalf be submitted by the Collector, within four (4) months to this Tribunal. g. Considering the pollution of well water, the Applicants are entitled for compensation of Rs. 2 lakhs (Rs. Two lakhs) towards each well besides the remediation and damages as directed above. This amount shall be paid by Industry to Applicants through Collector, Ahmednagar within 4 weeks. h. A compliance report shall be submitted by CPCB and Collector on monthly basis, till the entire remediation exercise is complete. i. A compliance report shall be submitted by the Chief Secretary Maharashtra and SEIAA Maharashtra as related to directions in para 52 and 60 respectively. A copy of this order to provided to the Chief Secretary and SEIAA by MPCB through its R.O. immediately in next one week. We also direct the Chief Secretary to issue necessary instructions to all field level agencies for an early execution of such remediation activity. j. The Respondent NO.1 and MPCB shall pay Rs. 25,000/- (Rs. Twenty five thousand) each to Applicants as cost of this Application in four (4) weeks and bear their own.”*

3. The Applicant states that the Respondent No 1's business is of perennial nature and hence its production and sales data should be compared in order to find the extent of pollution caused to the environment. The Applicant states that the Respondent No 1 deliberately shuts down or reduces its manufacturing output when any Committee is expected to visit the factory premises and hence the extent of pollution cannot be concluded on the basis of a short enquiry. The inspection of the factory premises through a 3 Member

Committee appointed by this Hon'ble Tribunal thus had natural limitation of conducting a brief enquiry of re-collecting samples from the disputed pits in Godavari River and inspecting the factory premises of the Respondent No 1. The scope of the said Enquiry Committee was thus very narrow and a through enquiry is required to assess the actual extent of damage caused to the environment by the Respondent No 1 and which was also observed by this Hon'ble Tribunal in OA No 68 / 2014 and EA No 58 / 2016.

4. The Applicant states and submits that the Respondent No. 1 i.e. Godavari Biorefineries Ltd. is holding large parcels of land in Village Wari along with its Affiliates viz., Somaiyya Investment Properties & Investment Private Limited, Somaiyya Chemicals & Industries Pvt. Ltd., & Somaiyya Vidhya Vihar. The Applicant has produced some certified extracts of some of the lands.
5. The Applicant seeks intervention of the Respondent No 4 & 5 with respect to the total land holding of the Respondent No 1 and its Affiliates since these lands are located at very close proximity to Godavari River and the factory premises of the Respondent No 1. The Applicant apprehends that some lands show glaring discrepancies on the face of the record and these discrepancies could be in the nature of such lands being non-transferable i.e. Class 2, excess holding of Agricultural Land in violation of the Agricultural Land Ceiling Laws, non-use of land, unapproved / rejected entries by Revenue Officer, conflict of names and survey numbers / gut numbers in various Revenue Records viz., 7/12 Extract, 8 A etc.

6. The enquiry into the holding and location of the such lands is crucial due to the proximity of such lands with the Respondent No 1 factory and Godavari River.
7. The Applicant states that lot of these records are either rejected or pending approval and many such records also reflect in the names of individuals in different revenue records. The Applicant is submitting certified record (online as well as offline) with respect to “Khata Number” 1282. The Certified Copy 7/12 Extract from Talathi dt. 09.12.2024 and the Certified 8 A Extract show different owners. The Applicant is also submitting extracts of some more 8A records with respect to the Respondent and its Affiliates showing such glaring discrepancies in land records. The Applicant states that the said lands are very much in the control of the Respondent No 1 and hence it cannot be said that the factory premises of the Respondent is situated far from Godavari River. The Applicant is also submitting a map to substantiate the location of some of the said lands owned by the Affiliates of the Respondent No 1 and its proximity to both the factory and Godavari River.
8. The Applicant states that the said Khata Number 1282 is with respect to land bearing Gut No. 139/1 which is adjoining to the land owned by the Respondent No 1 viz., 139/2. The said Gut No 139/1 was the subject matter of OA No 68 / 2014 filed by Mr. Ashok Gabaji Kajale and others before this Hon’ble Tribunal. The said O.A. was decided on 19.05.2015 holding the Respondent No 1 responsible for environmental damage and ordering compensation to the Applicant No 1 in the said OA 68 / 2014 for environmental damage caused to well water. The Applicant states and submits that subsequently an Execution Application 58/2016 was filed by the said Mr. Ashok

Gabaji Kajale and which was decided on 27.09.2021. That the Authorised Person of the Respondent No 1 Mr. Suhas Ghodge thereafter exchanged the said land of the said Applicant Mr. Ashok Gabaji Kajale in his capacity as Director / Authorised Representative of the Affiliate of the Respondent No 1 viz., M/ S Somaiyya Properties & Investment Private Limited vide sale deed dt. 30.12.2021 in the office of Sub Registrar of Assurances, Kopargaon vide Document No 5427. The consideration for the said agreement as per the said Exchange Agreement was Rs. 1,16,00,000/- The said Mr. Suhas Ghodge has also filed reply on behalf of the Respondent No 1 in the present proceedings. The Applicant further states and submits that the son of Mr. Ashok Gabaji Kajale i.e. Mr. Dnyeshwar A Kajale is presently employed with the Respondent No 1 as per the employment records submitted by the Respondent No 1.

9. The Applicant states that this is the same land i.e. Gut No. 139/2 adjoining the "Balantanicha Odha" from where the Respondent No 1 is alleged to have been discharging effluents into Godavari River. Thus, it is evident that the Respondent No 1 holding / controlling lands at very close proximity to Godavari River. The Applicant states that similarly other lands viz., 137, 151, 177, 174, 173,171, 479, 478 held by the Affiliates of the Respondent No 1 are in close proximity of Godavari River.
10. The Applicant No 1 states and submits that his land is situated at Gut No 351 and the Respondent and its Affiliates are holding lands nearby i.e. Gut No 342, 345, 331, 344, 333, 329,356 and the said lands are also close to water bodies which eventually join the Godavari River and hence the Respondent No 1 is suspected to have

been polluting the entire adjoining area of more than 5 kms radius around its factory premises.

11. The Applicant is also relying on letter issued by the Respondent No 6 i.e. the Wari Gram Panchayat stating that the water in wells / borewells in Village Wari is unfit for drinking and presently the Respondent No 1 is supplying water to some of the areas which do not have pipeline connectivity. The said letter is dated 15.04.2024 bearing No. Gram Panchayat Outward No 2 / 2024 / 2025.
12. The Applicant is also relying on communication dated 22.10.2024 issued by the Sub Divisional Engineer, Godavari Canal bearing Outward No Goda Ta Ka / Prasha / 880 / 2024 warning the Respondent No 1 of strict action for discharging sewage water in Godavari River.

***Parawise Reply of the Applicant to the Affidavit In Reply filed by the Respondent No 1 dt. 16.11.2024***

13. With Respect to Para 2 & 3 - The Applicant states that there are numerous latches and environmental lapses on the part of the Respondent No 1 as has been observed in the prior proceedings filed before this Hon'ble Tribunal i.e. OA No 68 / 2014 and EA No 58 / 2016. That the Respondent No 1 is also supplying water to parts of Village Vari since village water is not fit for consumption.
14. With Respect to Para Para 4 –The Applicant No 1 states that since the Respondent No 1 engages in perennial activity the production and sales date for atleast 1 year has to be studied as the

Respondent No 1 intentionally reduces its production activities in anticipation of inspection / visit by Regulatory Authority and the Committee has also expressed its inability to collect samples from due to peak summer and that the sample collected from one pit has shown contamination. The Applicant states that Committee was not expected to conduct comprehensive survey and the fact that the Respondent No 1 was holding several lands adjoining the Godavari River through its Affiliates and hence fresh enquiry should be conducted.

15. The contents in Para 5 are in the nature of personal allegation against the Applicant No 1 and the Applicant No 1 states that his sole intention to file the present application is to stop the ill effects caused to personal health, farming activities as well as damage to the surroundings. The vehicle chasis of Applicant No 1 has been replaced by the Respondent No 1 on 2 occasions due to the environmental pollution that led to the rust and decay. The said fact is admitted by the Respondent No 1. The well water of the Applicant No 1 is also contaminated and visiting the Applicant No 1's premises to examine the damage to well water and soil was not part of the work entrusted with the Committee appointed by this Hon'ble Tribunal.

16. Para 6 : The Applicant has never instigated other applicants and all the applicants are part of the present proceedings out of their free will. The Applicant No 1 states that, on the contrary, it is the Respondent No 1 which often tried to persuade the villagers and co-applicants and many other complainants through lucrative proposals and which is evident from numerous incidents such as supply of drinking water, replacing chasis vehicles which were damaged due

to the pollution caused by the Respondent No 1, offering jobs to keen of complainants / whistle blowers, offering to purchase / exchange of land etc. The Respondent No 1 has not stated as to what information has been suppressed by the Application. The Respondent No 1 has suppressed information about holding large land parcels through its Affiliates. The transactions with respect to acquisition of land by the Respondent No 1 and its Affiliates are apparently suspicious and they need to be investigated.

17. Para 7: The Respondent No 2 has already admitted discharge of polluted water by the the Respondent No 1 into the river stream adjoining Wari area on 2 incidents viz., 6.06.2023 & 29.11.2023. The Committee appointed by this Hon'ble Tribunal has observed that during inspection in May 2024, the alleged water pits related to discharge spots on the aforementioned incidents were found to be dry due to peak summer. However, sample taken from one of the pits have shown contamination in very large amount the faulty sample collection is also evident from the committee report
18. Para 8-18: The Applicant states that the volume of the discharge / effluent vis a vie production data has to be studied in order to conclude the extent of pollution and which was not possible during the inspection carried of during 2 days in May 2024. The Applicant states that the Respondent No 1 has dumped polluted water into Godavari River on numerous occasions and it is easier for the Respondent No 1 to do so due to its extensive control over large land parcels in Vari Village. The Respondent's data with respect to the Pollution Control Systems for atleast 1 year should be

independently analyzed by an Environmental Audit Agency in order to determine the extent of air and water pollution.

19. Para 19-24: The Respondent has drawn incorrect conclusion with respect to deterioration of run-off water by the Committee and Committee has merely expressed its unwillingness to draw any conclusion due to unavailability of samples and lack of knowledge of the land holding of the Respondent No 1 in the areas lying in the vicinity of Godavari River. The Respondents have not supplied with any documents or furnished comprehensive information regarding the steps taken in compliance to the suggestions made by the Committee and the Respondent. The source of run-off of water towards the Godavari River from Balantin Nalah needs to be reconsidered in the light of the lands held / controlled by the Respondent No 1 and its Affiliates. The Respondent has deliberately cut down on its production and ensured lower emission during the time of visit of the committee and hence the annual data should be compared and its reference has to be included in the finding which is presently missing in the committee report. The reports submitted by the Respondent No 1 are old and suffer from the same defects and which acknowledged and subsequently rectified by the Committee at the time of collecting samples. That many reports are illegible and not attested and hence they cannot be accepted.
20. Para 26 – The Report from the District Collector as regards to the Compliance to the directions passed by the Hon’ble Principal Bench of NGT in EA No 58 / 2016 may kindly be perused besides enquiring into the location of lands by the Respondent No 1 and its Affiliates in close proximity of Godavari River.

A handwritten signature in blue ink, appearing to be 'Prasad H Jadhav', written over a horizontal line.

Applicant No 1  
Prasad H Jadhav

Place: Kopargaon

Date: 23.01.2025

BEFORE THE NATIONAL GREEN TRIBUNAL  
WESTERN ZONE BENCH, PUNE  
ORIGINAL APPLICATION NO.182 OF 2023 (WZ)

Prasad Haribhau Jadhav ..... Applicants  
& Others


Versus

M/s Godavari Biorefineries Ltd. .... Respondents  
& Others

Affidavit – Interim Rejoinder


I, Prasad Haribhau Jadhav Age: <sup>37</sup>~~34~~ Occ: Farming R/at Jadhav Vasti, Bharat Wadi, Village Wari, Sakharwadi, Taluka Kopergaon District Ahmednagar do hereby state and submit as follows: -

I say that I have filed the Affidavit of Service and all the I have taken the necessary steps to ensure service of the said Order directing the Respondents to appear in the present proceedings and I have ensured that the Respondents have got copy of the main application and accompanying documents.



2. I have filed an Interim Rejoinder and application seeking time to file additional documents to the reply filed by the Respondent No 1.
3. I say that the Respondent No 1 i.e M/s Godavari Bio Refineries Ltd. has appeared and filed its reply before this Hon'ble Tribunal.
4. The Respondent No 4 i.e. the District Collector has directed the Respondent No 5 on 26.11.2024 vide reference No. DC/Office 9B / 1195 / 2024 to file their response before this Hon'ble Tribunal on 24.01.2025.
5. I submit that the response from the Respondent Nos 4-6 is important for the present proceedings and I have not received copy of reply from the Respondent Nos 4-6.
6. I say and submit that the present proceedings would not be effectively heard and decided until the response from Respondent Nos 4-6 is filed before this Hon'ble Tribunal.
7. I am seeking some time to file additional documents substantiating the extent of pollution in Godavari River adjoining the factory of the Respondent No 1.

I, Prasad Haribhau Jadhav Age: 37 Occ: Farming R/at Jadhav Vasti, Bharat Wadi, Village Wari, Sakharwadi, Taluka Kopargaon District Ahmednagar solemnly affirm that whatever is stated by me in paras 1-7 is true and correct and to the best of my knowledge and belief and I am signing the present Affidavit of Service on this 20<sup>th</sup> January 2024 at Kopargaon.



Affiant  
Prasad H Jadhav

Place: Solemnly Affirmed before me  
by Adv Y N Davange  
Date: identified by Jadhav  
To whom I know personally



Before Me

**BEFORE ME**  
Jadhav  
**YOGESH NAMDEO DAVANGE**  
Advocate & Notary Government  
of India. Reg. No. 28535/2024  
Kopergaon, Ahilyanagar-423601

**NOTARY**  
**NOTED & REGISTERED**  
At Serial No. 13/2025  
Date- 21/01/2025  
**THIS DOCUMENT**  
Contains 1 to 3 Pages



BEFORE THE NATIONAL GREEN TRIBUNAL  
WESTERN ZONE BENCH, PUNE  
ORIGINAL APPLICATION NO.182 OF 2023 (WZ)

Prasad Haribhau Jadhav ..... Applicants  
& Others

Versus


M/s Godavari Biorefineries Ltd. .... Respondents  
& Others

Affidavit of Service


I, Prasad Haribhau Jadhav Age: <sup>37</sup>~~37~~ Occ: Farming R/at Jadhav Vasti,  
Bharat Wadi, Village Wari, Sakharwadi, Taluka Kopargaon District  
Ahmednagar do hereby state and submit as follows: -

I say that all the Respondents are duly served a copy of the Main  
Application and Accompanying Documents along with the Order dt  
13.09.2024 directing the Respondents to appear in the present  
proceedings.

I say that all the Respondents were also served by the Hon'ble  
Registrar, NGT Shri S. S. Oza vide email dt. 19.10.2024.



3. I say that the Respondent No 1 i.e M/s Godavari Bio Refineries Ltd. has appeared and filed its reply before this Hon'ble Tribunal. I have submitted physical copy as well as soft copy of the Application and Accompanying Documents.
4. The Respondent No 2 Maharashtra i.e. Maharashtra State Pollution Control Board has waived notice and appeared before this Hon'ble Tribunal.
5. The Respondent No 3 i.e. the Central Pollution Control Board has waived notice and appeared before this Hon'ble Tribunal.
6. The Respondent No 4 i.e. the District Collector and the Respondent No 5 have been duly served and the Respondent No 4 has directed the Respondent No 5 on 26.11.2024 vide reference No. DC/Office 9B / 1195 / 2024 to file their response before this Hon'ble Tribunal on 24.01.2025.
7. I submit that I have served the Respondent No 6 i.e. Wari Gram Panchayat vide email and through personal service. I have submitted physical copy as well as soft copy of the Application and Accompanying Documents.
8. I say that the Respondent No. 7 has also been served on their official email address [secy-moef@nic.in](mailto:secy-moef@nic.in)
9. I say and submit that I have taken the necessary steps to ensure service of the said Order directing the Respondents to appear in the



present proceedings and I have ensured that the Respondents have got copy of the main application and accompanying documents.

10. I submit that the response from the Respondent Nos 4-6 is important for the present proceedings and I have not received copy of reply from the Respondent Nos 4-6.

I, Prasad Haribhau Jadhav Age: 37 Occ: Farming R/at Jadhav Vasti, Bharat Wadi, Village Wari, Sakharwadi, Taluka Kopargaon District Ahmednagar solemnly affirm that whatever is stated by me in paras 1-10 is true and correct and to the best of my knowledge and belief and I am signing the present Affidavit of Service on this 20<sup>th</sup> January 2024 at Kopargaon.

Affiant  
Prasad H Jadhav

Place:


Solemnly Affirmed before me

by Adv. Y. N. Damane

Date:

identified by Adv. Damane

To whom I Know personally



Before Me

**BEFORE ME**

**YOGESH NAMDEVO DAVANGE**  
Advocate & Notary Government  
of India, Reg. No. 28535/2024  
Kopargaon, Dist. A' Nagar-423601

**NOTARY**

**NOTED & REGISTERED**  
At Serial No. 14/2025

Date- 21 / 01 / 2025

**THIS DOCUMENT**

Contains 1 to 3 Pages





# ग्रामपंचायत कार्यालय, वारी



ता.कोपरगांव जि.अहमदनगर  
E-Mail ID - gpwari@gmail.com

श्री. दिलीप सोपानराव वारकर  
ग्रामविकास अधिकारी  
मो.नं. ९४२३३८६१०८

श्री. विजय कचरु गायकवाड  
उपसरपंच  
मो.नं. ९७६७९७८३३३

सौ. योगिता बद्रोनाथ जाधव  
सरपंच  
मो.नं. ९९२२८२७७५०

## \*सदस्य\*

- १) श्री. विशाल किसन गोडे
- २) सौ. राधिका भगवान पठाडे
- ३) सौ. प्रतिभा जितेंद्र टेके
- ४) सौ. सुमन रमेश मोरे
- ५) सौ. कविता योगेश जाधव
- ६) श्री. दिलीप बाबुराव काकळे
- ७) सौ. सुनंदा दौलत वाईकर
- ८) श्री. योगेश वकील झालटे
- ९) श्री. रोहित मधुकर टेके
- १०) कु. प्रणाली राजु देशमुख
- ११) श्री. अनिल आप्पासहेब मोरे
- १२) सौ. लता एकनाथ कडु
- १३) सौ. सरला वाल्मिक जाधव
- १४) श्री. अशोक भिका निळे
- १५) श्री. संदिप सुरेश जाधव
- १६) सौ. सोनाली गणेश महापुरे

ग्रा.पं.जा.क्र.२/२०२४/२५

दि. १५/०४/२०२४

प्रति,  
श्री प्रसाद हरिभाउ जाधव,  
मु.पो.वारी, ता.कोपरगाव,  
जि.अ.नगर.पिन - ४१३७०८.

**विषय :- वारी गावातील पाणीपुरवठा बाबत .**

**संदर्भ :- आपला दि.१२/०४/२०२४ रोजीचा अर्ज.**

**द्वारा :- ग्रामविकास अधिकारी, ग्रामपंचायत वारी, ता.कोपरगाव, जि.अ.नगर.**

उपरोक्त विषयास अनुसरुण आपणास कळविण्यात येते कि, ग्रा. पं. वारी येथे विहीर स्त्रोताद्वारे पाईपलाईनने गावात पाणीपुरवठा केला जातो. विरळ वस्त्याच्या ठिकाणी पाईपलाईनची व्यवस्था नाही अशा ठिकाणी ग्रामपंचायतचे पाणी जात नाही. आजुबाजुच्या परिसरात बोअर, विहीर या स्त्रोतास पाणी पिण्यायोग्य नसल्याने वारी गाव, वाडया व वस्त्या या ठिकाणी पिण्याचे पाणी गोदावरी बायोरिफायनरीज लि. साकरवाडी यांचेकडुन नागरिकांना टँकरद्वारे पुरविले जाते.

कळावे,

आपले विश्वासु

  
ग्रामविकास अधिकारी  
ग्रामपंचायत वारी  
ता. कोपरगाव

Attestation by Counsel of Applicant in Translation below.

Note: Notarisation not required since document is attested by Gram Panchayat.

Outward no, Godataka / Admin/ / 880 / 2024

Date 22.10.2024

To,

The Manager

Godavari Bio Refinery Pvt. Ltd.,

Kanegaon, Tal Kopergaon

Dist Ahmednagar

Subject:- Discharging used and polluted water in the River Godavari

According to the above mentioned subject , it has come to our notice that on 22/10/2024 , the untreated water from your Organisation was discharged into the Godavari river. You should not release such water in the river. If it is found that you are releasing such untreated water into the river, stern legal action shall be taken against you.

This is for your information and further action please.

Sd/-

Sub Divisonal Engineer

Godavari Kalva

Upavibhag Kopergaon

**TRUE AND FAIR TRANSLATION**

SELF ATTESTED BY

Adv. Abhiraj S Kulkarni

**Note:** - Self Attested by the Counsel representing Applicants, hence not notarised.

# ग्रामपंचायत कार्यालय, वारी

ता.कोपरगांव जि.अहमदनगर



जा.नं./माहिती अधिकार/ ०२

प्रति,

दिनांक - ३/०५/२०२४


श्री. प्रसाद हरिभाजु जाधव ,  
रा. वारी ता. कोपरगांव.

**विषय - माहिती अधिकार अधिनियम २००५ अन्वये अर्जाचे माहितीबाबत.**  
संदर्भ - प्रसाद हरिभाजु जाधव , वारी प्राप्त दिनांक १६/०४/२०२४

वरील संदर्भिय माहिती अधिकार अर्जानुसार -

आपणास कळविण्यात येते कि, ग्रामपंचायत वारी गावात सन २०१४ पासून ज्या ज्या ठिकाणी ग्रा. पं. ची पाणीपुरवठा पाईपलाईन पोहचलेली आहे त्या ठिकाणी विहीर खोताद्वारे ग्रा.पं.पाणीपुरवठा करते. गावात विहीर खोतास पाणी पिण्यायोग्य नाही त्यामुळे नागरिक सदरचे पाणी वापरासाठी करतात. गावात व वाडया वस्त्यांना पिण्याचे पाणी गोदावरी बायोरिफायनरीज लि. साकरवाडी यांचेमार्फत टँकरद्वारे पुरविले जाते.

गावात जलजीवन मिशन अंतर्गत यांजना मंजुर असून ४ ते ६ महिन्यात कार्यान्वित होईल तेव्हा ग्रामपंचायत मार्फत पाणीपुरवठा पिण्यासाठी सुरु होईल.

  
जनमाहिती अधिकारी तथा  
ग्रामविकास अधिकारी  
ग्रामपंचायत वारी.

माहितीस्तव प्रत रवाना : - मा. गटविकास अधिकारी (उ.श्रे.) साहेब, पं.स.कोपरगाव

Attestation by Counsel of Applicant in Translation below.

Note: Notarisation not required since document is attested by Gram Panchayat.

03.04.2024

To,

Prasad Hirabhau Jadhav

Ra. Vari

Taluka Kopergaon

Dist. Ahmednagar

Subject: - Right To Information Act 2005

Reference:- prasad Hirabhau Jadhav , Vari Prapt Date:- 16/04/2024

With reference to the captioned RTI application-

You are hereby being informed, that Vari gram panchayat has been supplying well water to those places (LANDS) which do not have a pipeline connectivity.

The water source or the well water within the village is not suitable for drinking purposes and hence Godavari Bio Refineries limited Sakharwadi is supplying water through tankers.

Jal Jeevan Mission Scheme is approved for the village and it is expected to be functional within the 4-6 months post which the gram panchayat would be able to supply drinking water.

SD/-

RTI OFFICER & VILLAGE DEVELOPMENT OFFICER

GRAM PANCHAYAT VAARI



जलसंपदा विभाग  
गोदावरी डावा तट कालवा उपविभाग, कोपरगांव  
मु.पो. ता. कोपरगांव, जि. अ.नगर— 423 601  
दूरध्वनी क्र. (02423) 225566




जा.क्र. गोडातका/प्रशा/880/सन-2024

दि 22/10/2024

प्रति,  
मा. व्यवस्थापक  
गोदावरी बायो रिफायनरी प्रा. लि.  
कान्हेगाव, ता. कोपरगाव,  
जि. अहमदनगर

**विषय:-** आपल्या संस्थेचे सांडपाणी प्रक्रिया न करता गोदावरी नदीत सोडलेबाबत.

उपरोक्त विषयानुसार दि २२/१०/२०२४ रोजी प्रत्यक्ष पाहणी केली असता आपले संस्थेचे सांडपाणी प्रक्रिया न करता गोदावरी नदीत सोडल्याचे आढळून आले आहे. तरी प्रक्रिया न करता सांडपाणी नदीत सोडू नये. तसे आढळल्यास नियमाप्रमाणे कठोर कायदेशीर कारवाई करण्यात येईल. हे आपले माहिती व पुढील कार्यवाहीसाठी सस्नेह अग्रेषित.

  
उपविभागीय अभियंता  
गोदावरी डावा तट कालवा,  
उपविभाग कोपरगाव.

Attestation by Counsel of Applicant in Translation below.

Note: Notarisation not required since document is attested by Sub Divisional Engineer of State Government

GRA. PANCH. Outward No. 2/2024/25

To:-

Mr. Prasad Hirabhau Jadhav

Vari , Taluka Kopargaon

Dist. Ahmednagar 41038

Subject: - Regarding Water Supply in the Vari Village.

Reference:- Application on 12/04/2024

From:- Gram Vikas Officer , Vari Grampanchayat , Kopargaon , Dist. Ahmednagar

With reference to the captioned RTI application-

You are hereby being informed, that vari gram panchayat has been supplying well water to the areas where population is scarce where pipelines connectivity is unavailable.

The water in the Bore wells and wells is not appropriate for drinking , hence the water needed by the village for usage and irrigation is given by a tanker which is provided by Godavari Bio Refineries Ltd. Sakharwadi.

SD/-

GramVikas Officer

Grampanchayat Vari

Taluka Kopargaon

Krya/DC - 9B



महाराष्ट्र शासन (महसूल विभाग)

जिल्हाधिकारी तथा जिल्हादंडाधिकारी कार्यालय, अहिल्यानगर (गृह शाखा)

ई मेल :- homebranch.ahmednagar@gmail.com

मा.हरीत लवाद संदर्भ

तात्काळ / महत्वाचे

प्रति,

उपविभागीय दंडाधिकारी,

शिर्डी भाग, शिर्डी

क्र.डिसी/कार्या 9व/<sup>1195</sup>~~1067~~/2024

अहिल्यानगर दिनांक 26/11/2024

विषय - Intimation of Admission &amp; Date of Next Hearing.

Original Application No.182 of 2023 (WZ)

With

I.A.No.237/2024 IN O.A.No.182/2023 (WZ)

Prasad Haribhau Jadhav

- Applicant

Versus

M/s Godavari Biorefineries Ltd. &amp; Ors - Respondents

- संदर्भ - 1) Abhiraaj Kulkarni, Advocate, Off No.2, Second Floor,  
Sai Krupa Apartments, Opp.Sane Dairy, Bhandarkar  
Road, Pune यांचेकडील पत्र दि.26/09/2024 (प्राप्त दिनांक 10/10/2024)
- 2) या कार्यालयाचे पत्र क्र.डिसी/कार्या 9व/1067-1/2024 दिनांक 17/10/2024
- 3) मा.हरीत लवाद, पुणे यांचेकडील आदेश दिनांक 22/11/2024.  
(प्राप्त दिनांक 26/11/2024)

उपरोक्त विषयाबाबत संदर्भ क्र.1 च्या पत्रान्वये अॅड.अभीराज कुलकर्णी यांनी कळविलेले आहे की. श्री.प्रसाद हरीभाऊ जाधव व इतर, रा.वारी, ता.कोपरगांव, जि.अहिल्यानगर यांनी मा.हरीत लवाद, पुणे येथे मे.गोदावरी बायोरिफायनरीज लि., साकरवाडी, ता.कोपरगांव, जि.अहिल्यानगर यांचे विरुद्ध अर्ज क्र. O.A.No.182/2023 (WZ) With I.A.No.237/2024 IN O.A.No.182/2023 (WZ) दाखल केलेला आहे. सदर अर्जामध्ये मा.हरीत लवाद, पुणे यांनी दिनांक 13/09/2024 रोजी आदेश पारित केलेला असून सुनावणी दिनांक 22/11/2024 अशी नेमलेली आहे. सदर सुनावणीस म्हणणे सादर करावे असे आदेशित केलेनुसार विषयांकीत प्रकरणी मा.जिल्हाधिकारी यांचेवतीने चौकशी करून आपला स्वयंस्पष्ट अहवालासह म्हणणे मा.न्यायाधीकरणास समक्ष सादर करणेकामी तसेच पुढील कामकाज पाहणेकामी आपणांस या कार्यालयाचे संदर्भ क्र.2 अन्वये यापूर्वीच प्राधिकृत केलेले आहे.

Krya/DC - 9B

सदर प्रकरणी दिनांक 22/11/2024 रोजी सुनावणी झालेली असून मा.हरीत लवाद, पुणे यांनी दिलेल्या आदेशाची प्रत या कार्यालयास प्राप्त झालेली आहे. सदर आदेशामध्ये नमूद केले आहे की, प्रतिवादी 1 ते 3 यांनी त्यांचे म्हणणे मा.लवादाकडे सादर केले असून उर्वरित प्रतिवादींपैकी कोणीही सुनावणीसाठी हजर राहिलेले नाहीत. त्यामुळे उर्वरित प्रतिवादींना प्रतिज्ञापत्र सादर करणेकामी शेवटची संधी म्हणून दिनांक 24/01/2025 रोजी पुढील सुनावणी नियोजित केलेली असून सदर दिवशी किंवा त्यापूर्वी मा.आयोगाकडे प्रतिज्ञापत्र सादर करावे असे निर्देश दिलेले आहेत.

सबब प्रस्तुत प्रकरणी आपण मा.हरीत लवादाच्या आदेशाप्रमाणे चौकशी करून स्वयंस्पष्ट अहवाल दिनांक 24/01/2025 रोजी किंवा पूर्वी मा.न्यायाधीकरणाकडे समक्ष सादर करून केलेल्या कार्यवाहीचा अहवाल या कार्यालयास सादर करावा. याकामी विलंब होणार नाही याची दक्षता घ्यावी. सोबत मा.हरीत लवाद, पुणे यांचेकडील आदेश दिनांक 22/11/2024 ची छायांकीत प्रत पुढील उचित कार्यवाहीसाठी जोडलेली आहे.

*स्वाक्षरी*  
(राजेंद्रकुमार पाटील)

अपर जिल्हादंडाधिकारी, अहिल्यानगर

प्रत - Registrar, National Green Tribunal, Western Zone Bench, 1<sup>st</sup> Floor, D-Wing, New Administrative Building, Opp.Council Hall, Pune-411 001यांचेकडेस माहितीसाठी अनेकित.

प्रत - Abhiraaj Kulkarni, Advocate, Off No.2, Second Floor, Sai Krupa Apartments, Opp.Sane Dairy, Bhandarkar Road, Pune.

प्रत - श्री.प्रसाद हरीभाऊ जाधव, मु.पो.वारी, ता.कोपरगांव, जि.अहिल्यानगर यांचेकडेस माहितीसाठी.

*Pravil*  
26.11.2024  
अपर जिल्हादंडाधिकारी, अहिल्यानगर

Krya -DC/NGT

184

MAHARASHTRA GOVERNMENT  
DISTRICT COLLECTOR OFFICE AHILYANAGAR (HOME DEPT)  
EMAIL: HOMEBRANCH.AHMEDNAGAR@GMAIL.COM

---

Hon'ble Green Tribunal

Kra DC / Karya / 9B 1195 / 2024

Urgent / Important

Ahilya Nagar Dt. 26/11/2024

To,

Sub Divisional Magistrate

Shirdi

Subject: Intimation of Admission & Date of Next Hearing

Original Application No 182 of 2023 (WZ)

With

IA No 237 / 2024 IN OA No. 182 / 2023 (WZ)

Prasad Haribhau Jadhav ..... Applicant

Versus

M/s Godavari Biorefineries Ltd. & Others ..... Respondents

Reference:- 1) Letter Received from Abhiraaj Kulkarni, Advocate Off No 2 Second Floor Sai Krupa Apartments Opp Sane Dairy dt. 26.09.2024 (Received on 22.11.2024) Bhandarkar Road Pune

2) Letter issued from Our Office dt. 17.10.2024 having no. DC / Karya 9B / 1067-1/2024

3) Order passed by Hon'ble National Green Tribunal dt. 22.11.2024 (Received on 26.11.2024)

We have been informed by Adv. Abhiraj Kulkarni about the application filed by Prasad Jadhav against M/s Godavari Biorefineries Ltd. Sakharwadi, Taluka Kopargaon District Ahilyanagar in Hon'ble National Green Tribunal bearing OA No 182 / 2023 (WZ) with IA No 237 / 2024 IN OA No 182/2023 9 (WZ). The Hon'ble Tribunal has vide orders dt. 13.09.2024 directed our presence in the said proceedings and next date of hearing is scheduled on 22.11.2024. You are requested to conduct enquiry on behalf of Hon'ble District Collector and submit self-explanatory report and you have already been directed to do so by the Correspondence No 2 as referenced herein.

The hearing dt. 22.11.2024 has been concluded and copy of the order of the Hon'ble Green Tribunal is annexed herewith. It is noticed that the Respondents Nos 1-3 have submitted their replies but other Respondents have not appeared in the said proceedings and hence the other Respondents have been given another opportunity on 24.01.2025 to submit their response / affidavit.

Hence you are (directed) to comply with the orders passed and submit self-explanatory report on 24.01.2025 before the Hon'ble Tribunal. You are directed not to delay the required action.

Sd/- 26.11.2024

(Rajendra Patil)

Upper District Collector, Ahilyanagar

गाव नमुना ६  
फेरफार नोंदवही ( फेरफार पत्रक )  
[ महाराष्ट्र जमीन महसूल अधिकार अभिलेख आणि नोंदवही ( तयार करणे व सुस्थितीत ठेवणे ) नियम, १९७१ यातील नियम १० ]

गाव :- कान्हेगांव

तालुका :- कोपरगाव

जिल्हा :- अहमदनगर

नोंदीचा अनुक्रमांक	संपादन केलेल्या अधिकाराचे स्वरूप	परिणाम झालेले गट क्रमांक	अधिकाऱ्याचे नाव , आद्याक्षरी व शेरा
3341	<p>फेरफाराचा प्रकार : अनौदणीकृत नोदीचा प्रकार:- खातेदारांची आदलाबदली माहिती मिळालेचा दिनांक:- 07/01/2022 फेरफाराचा दिनांक:- 08/01/2022 नोदीचा प्रकार:- खातेदारांची आदलाबदली माहिती मिळालेचा दिनांक:- 07/01/2022 फेरफाराचा दिनांक:- 08/01/2022 आदलाबदलीने लिहून देणार:- बबुबाई गबाजी काजळे रा. कान्हेगांव(खाता क्रमांक96) गट/सर्व्हे क्रमांक139/1 , लागवडीयोग्य क्षेत्र 2.2700 हे.आर.चौ.मी पैकी लागवडीयोग्य क्षेत्र 0.5300 हे.आर.चौ.मी आणि पोटखराब क्षेत्र 1.7400 हे.आर.चौ.मी हे त्यांनी सोमैच्या प्रॉपरटीज अँड इन्व्हेस्टमेंट प्रायव्हेट लि.साकरवाडी रा. कान्हेगांव(खाता क्रमांक1282) गट/सर्व्हे क्रमांक101 गट/सर्व्हे क्रमांक 101 , लागवडीयोग्य क्षेत्र 8.3800 हे.आर.चौ.मी पैकी लागवडीयोग्य क्षेत्र 3.6300 हे.आर.चौ.मी आणि पोटखराब क्षेत्र 0.0000 हे.आर.चौ.मी हे त्यांनी आदलाबदलीने लिहून घेणार:- सोमैच्या प्रॉपरटीज अँड इन्व्हेस्टमेंट प्रायव्हेट लि.साकरवाडी , (खाता क्रमांक :-1282) गट/सर्व्हे क्रमांक 139/1 लागवडीयोग्य क्षेत्र 0.5300 आणि पोटखराब क्षेत्र 1.7400 हे.आर.चौ.मी बबुबाई गबाजी काजळे , (खाता क्रमांक :-96) गट/सर्व्हे क्रमांक 101 लागवडीयोग्य क्षेत्र 3.6300 हे.आर.चौ.मी आणि पोटखराब क्षेत्र 0.0000 हे.आर.चौ.मी यांना दुय्यम निबंधक कोपरगाव जिल्हा अहमदनगर यांचेकडील आदलाबदल दस्त क्रमांक 5429 दिनांक 30/12/2021 प्रमाणे रक्कम रुपये 11600000 घेऊन आदलाबदलीने दिलेले अपत्रक वरून आदलाबदलीने घेणार यांचे नावे दाखल केले. सूची क्र.२ वरून नोंद</p> <p>हितसंबंधितांना नोटीस बजावल्याचा दि. 08/01/2022 फेरफार नोंद निर्गतीचा दि. 24/01/2022</p> <p>( कुसळकर दिलीप लक्ष्मण ) ग्राम महसूल अधिकारी कान्हेगांव साझा कान्हेगांव ता. कोपरगाव जि. अहमदनगर</p>	<p>101(नार्मजूर), 139/1 (नार्मजूर)</p> <p>एकूण :- 2</p>	<p>अंमलबजावणीचुकीची दुरुस्ती करा सबब नोंद नामजूर</p> <p>(बाबासाहेब बबन गोसावी) मंडळ अधिकारी:- कोकमठाण ता.: कोपरगाव जि.: अहमदनगर दि.: 24/01/2022</p>

"या प्रमाणित प्रतीसाठी फी म्हणून १५/- रुपये मिळाले."

दिनांक :- 09/12/2024

सांकेतिक क्रमांक :- 272600030323760000122024352

( नाव :- प्रसाद लक्ष्मणराव कदम )

ग्राम अधिकारी तथा तलाठी  
ग्राम महसूल अधिकारी साझा :- कान्हेगांव ता. कोपरगाव जि. अहमदनगर

ता. कोपरगांव, जि. अहमदनगर

Note: Notarisation not required since document is attested by Gram Panchayat.



अहवाल दिनांक : 29/12/2022

## महाराष्ट्र शासन

गाव नमुना सात ( अधिकार अभिलेख पत्रक )

[ महाराष्ट्र जमीन महसूल अधिकार अभिलेख आणि नोंदवह्या ( तयार करणे व सुस्थितीत ठेवणे ) नियम, १९७१ यातील नियम ३,५,६ आणि ७ ]

गाव :- कान्हेगांव ( 557540 )

तालुका :- कोपरगांव

जिल्हा :- अहमदनगर

ULPIN : 16365797953

गट क्रमांक व उपविभाग : 139/1



16365797953

भू-धारणा पध्दती : भोगवटादार वर्ग -1

शेताचे स्थानिक नाव :

क्षेत्र, एकक व आकारणी	खाते क्र.	भोगवटादाराचे नाव	क्षेत्र	आकार	पो.ख.	फे.फा.	कुळ, खंड व इतर अधिकार
क्षेत्राचे एकक हे.आर.चौ.मी	196	बबुबाई मन्गी कान्हे			1	(3350)	कुळाचे नाव व खंड
अ) लागवड योग्य क्षेत्र							
जिरायत 0.53.00	1282	सोमेच्या प्रॉपरटीज अँड इन्व्हेस्टमेंट प्राय्व्हेट लि.साकरवाडी	0.53.00	1.10	1.74.00	(3350)	इतर अधिकार
बागायत							इतर
एकुण ला.शे. क्षेत्र 0.53.00							चिहिर ( 1 )
ब) पोट-खराब क्षेत्र (लागवड अयोग्य)							बोजा - सहकारी सोसायटी इकरार
वर्ग (अ) 1.74.00							कान्हेगांव प्रा.वि.का.स.हि.क.घे ( 955 )
वर्ग (ब) -							इतर
एकुण पो.ख. 1.74.00							(485)(941)(746)(1026)(1876)(1361) (1464)
एकुण क्षेत्र (अ+ब) 2.27.00							बोजा - सहकारी सोसायटी इकरार
आकारणी 1.10							कान्हेगांव वि.का.स.प्र.प.क.घे. ( 2376 )
जुडी किंवा विशय -							बोजा - सहकारी सोसायटी इकरार
आकारणी -							कान्हेगांव वि का सो प्र प क घे बबुबाई चा ( 2709 )
							प्रलंबित फेरफार : नाही.
							शेवटचा फेरफार क्रमांक : 3350 व दिनांक : 28/02/2022
बुने फेरफार क्र. ( 732 )( 1188 )( 1465 )( 2926 )( 3341 )							सीमा आणि भुमापन चिन्हे : विहिर

गाव नमुना बारा ( पिकांची नोंदवही )

[ महाराष्ट्र जमीन महसूल अधिकार अभिलेख आणि नोंदवह्या ( तयार करणे व सुस्थितीत ठेवणे ) नियम, १९७१ यातील नियम २१ ]

गाव :- कान्हेगांव ( 557540 )

तालुका :- कोपरगांव

जिल्हा :- अहमदनगर

गट क्रमांक व उपविभाग : 139/1

वर्ष	हंगाम	खाता क्रमांक	पिकाखालील क्षेत्राचा तपशील					लागवडीसाठी उपलब्ध नसलेली जमीन		शेरा
			पिकाचा प्रकार	पिकाचे नाव	जल सिंचित	अजल सिंचित	जल सिंचनाचे साधन	स्वरूप	क्षेत्र	
(१)	(२)	(३)	(४)	(५)	(६)	(७)	(८)	(९)	(१०)	(११)
					हे.आर. चौ.मी	हे.आर. चौ.मी			हे.आर. चौ.मी	
2022-23	खरीप	1282	निर्भळ	सोयाबीन		0.5300				

टीप : \* सदरची नोंद मोबाइल ॲप द्वारे घेणे त आलेली आहे

"या प्रमाणित प्रतीसाठी फी म्हणून १५/- रुपये मिळाले."

दिनांक :- 09/12/2024

सांकेतिक क्रमांक :- 272600030323760000122024144

( नाव :- प्रसाद लक्ष्मणराव कदम )

ग्राम महसूल अधिकारी साझा :- कान्हेगांव, जि. अहमदनगर

ता. कोपरगांव, जि. अहमदनगर

Note: Note: Notarisation not required since document is attested by Talathi

गाव नमुना ६  
फेरफार नोंदवही ( फेरफार पत्रक )

[ महाराष्ट्र जमीन महसूल अधिकार अभिलेख आणि नोंदवही ( तयार करणे व सुस्थितीत ठेवणे ) नियम, १९७१ यातील नियम १० ]

गाव :- कान्हेगांव

तालुका :- कोपरगाव

जिल्हा :- अहमदनगर

नोंदीचा अनुक्रमांक	संपादन केलेल्या अधिकाराचे स्वरूप	परिणाम झालेले गट क्रमांक	अधिकाऱ्याचे नाव , आद्याक्षरी व शेरा
3350	<p>फेरफाराचा प्रकार : अनौदणीकृत नोंदीचा प्रकार:- खातेदारांची आदलाबदली माहिती मिळालेचा दिनांक:- 25/01/2022 फेरफाराचा दिनांक:- 25/01/2022 आदलाबदलीने लिहून देणार:- बबुबाई गबाजी काजळे रा. कान्हेगांव(खाता क्रमांक96) गट/सर्व्हे क्रमांक 139/1 , लागवडीयोग्य क्षेत्र 2.2700 हे.आर.चौ.मी पैकी लागवडीयोग्य क्षेत्र 0.5300 हे.आर.चौ.मी आणि पोटखराब क्षेत्र 1.7400 हे.आर.चौ.मी हे त्यांनी सोमैय्या प्रॉपरटीज अँड इन्व्हेस्टमेंट प्रायव्हेट लि.साकरवाडी रा. कान्हेगांव(खाता क्रमांक1282) गट/सर्व्हे क्रमांक 101 गट/सर्व्हे क्रमांक 101 , लागवडीयोग्य क्षेत्र 8.3800 हे.आर.चौ.मी पैकी लागवडीयोग्य क्षेत्र 3.6300 हे.आर.चौ.मी आणि पोटखराब क्षेत्र 0.0000 हे.आर.चौ.मी हे त्यांनी आदलाबदलीने लिहून घेणार:- सोमैय्या प्रॉपरटीज अँड इन्व्हेस्टमेंट प्रायव्हेट लि.साकरवाडी , (खाता क्रमांक :-1282) गट/सर्व्हे क्रमांक 139/1 लागवडीयोग्य क्षेत्र 0.5300 आणि पोटखराब क्षेत्र 1.7400 हे.आर.चौ.मी बबुबाई गबाजी काजळे , (खाता क्रमांक :-96) गट/सर्व्हे क्रमांक 101 लागवडीयोग्य क्षेत्र 3.6300 हे.आर.चौ.मी आणि पोटखराब क्षेत्र 0.0000 हे.आर.चौ.मी यांना दुय्यम निबंधक कोपरगाव जिल्हा अहमदनगर यांचेकडील आदलाबदल दस्त क्रमांक 5429 दिनांक 30/12/2021 प्रमाणे रक्कम रुपये 0 घेऊन आदलाबदलीने दिलेले अपत्रक वरून आदलाबदलीने घेणार यांचे नावे दाखल केले. सूची क्र २ वरून नोंद</p> <p>हितसंबंधितांना नोटीस बजावल्याचा दि. 25/01/2022 फेरफार नोंद निर्गतीचा दि. 28/02/2022</p> <p>( कुसळकर दिलीप लक्ष्मण ) ग्राम महसूल अधिकारी कान्हेगांव साझा कान्हेगांव ता. कोपरगाव जि. अहमदनगर</p>	<p>101(मंजूर), 139/1(मंजूर)</p> <p>एकूण :- 2</p>	<p>हितसंबंधितांना नोटीस बजावली आहे. अदला बदली दस्त नोंदणीकृत आहे. सूची क्र. २ वरून नोंद प्रमाणित</p> <p>(बाबासाहेब बबन गोसावी) मंडळ अधिकारी:- कोकमठाण ता.: कोपरगाव जि.: अहमदनगर दि.: 28/02/2022</p>

"या प्रमाणित प्रतीसाठी फी म्हणून १५/- रुपये मिळाले."

दिनांक :- 09/12/2024

सांकेतिक क्रमांक :- 272600030323760000122024345

( नाव :- प्रसाद लक्ष्मणराव कदम )

ग्राम महसूल अधिकारी साझा :- कान्हेगांव ता. कोपरगाव जि. अहमदनगर

ता. कोपरगांव, जि. अहमदनगर

Note: Notarisation not required since document is attested by Gram Panchayat.

गाव नमुना ६  
फेरफार नोंदवही ( फेरफार पत्रक )  
[ महाराष्ट्र जमीन महसूल अधिकार अभिलेख आणि नोंदवही ( तयार करणे व सुस्थितीत ठेवणे ) नियम, १९७१ यातील नियम १० ]

गाव :- कान्हेगांव

तालुका :- कोपरगाव

जिल्हा :- अहमदनगर

नोंदीचा अनुक्रमांक	संपादन केलेल्या अधिकाराचे स्वरूप	परिणाम झालेले गट क्रमांक	अधिकाऱ्याचे नाव , आद्याक्षरी व शेरा
3404	<p>फेरफाराचा प्रकार : नोंदणीकृत नोंदीचा प्रकार : हक्कसोड पत्र / रिलीज डिड फेरफाराचा दिनांक : 20/10/2022 माहिती मिळालेचा दिनांक : 20/10/2022 लिटिगेशन देणार:- मंदाकिनी भाऊसाहेब आवक , वत्सलाबाई गंगाधर सुराशे , सुनंदा नामदेव टुपके (खाता क्रमांक :- 96 ) यांचे गट क्रमांक/सर्व्हे क्रमांक 1/4 , 101 हक्कसोड लिहुन घेणार:- अशोक गबाजी काजळे यांनी दुय्यम निबंधक कोपरगाव यांचे कडील दस्त क्रमांक 4506 दिनांक 07/10/2022 प्रमाणे विनामोबदला हक्कसोड पत्र करुण दिले. सूची क्र २ वरून नोंद</p> <p>हितसंबंधितांना नोटीस बजावल्याचा दि. 20/10/2022 फेरफार नोंद निर्गतीचा दि. 16/11/2022</p> <p>( प्रसाद लक्ष्मणराव कदम ) ग्राम महसूल अधिकारी फेरफार कक्ष कान्हेगांव साझा कान्हेगांव ता. कोपरगाव जि. अहमदनगर</p>	<p>1/4(मंजूर), 101(मंजूर)  एकूण :- 2</p>	<p>हितसंबंधींना नोटीस बजावली आहे. हक्कसोडपत्र नोंदणीकृत आहे. नोंद प्रमाणित</p> <p>(बाबासाहेब बबन गोसावी) मंडळ अधिकारी:- कोकमठाण ता.: कोपरगाव जि.: अहमदनगर दि.: 16/11/2022</p>

"या प्रमाणित प्रतीसाठी फी म्हणून १५/- रुपये मिळाले."

दिनांक :- 09/12/2024

सांकेतिक क्रमांक :- 272600030323760000122024349

( नाव :- प्रसाद लक्ष्मणराव कदम )  
ग्राम महसूल अधिकारी साझा :- कान्हेगांव ता. कोपरगाव जि. अहमदनगर  
ता. कोपरगाव, जि. अहमदनगर

Note: Notarisation not required since document is attested by Gram Panchayat.





महाराष्ट्र शासन

[ महाराष्ट्र जमीन महसुल अधिकार अभिलेख आणि नोंदवह्या (तयार करणे व सुस्थितीत ठेवणे) नियम १९७१ यातील नियम ३,५,६ आणि ७ ]

गाव :- वारी (५५७५४२)

तालुका :- कोपरगांव

जिल्हा :- अहमदनगर

PU-ID : 35263758700

गट क्रमांक व उपविभाग

३३१/२



35263758700

भुधारणा पद्धती भोगवटादार वर्ग -१

शेताचे स्थानीक नाव :

क्षेत्र, एकक व आकारणी	खाते क्र.	भोगवटादाराचे नाव	क्षेत्र	आकार	पो.ख.	फेरफार क्र	कुळ, खंड व इतर अधिकार
क्षेत्राचे एकक आर.चौ.मी	९३६	कै.जे. सोमैय्या अँड सन्स प्रा.लि.मुंबई	१७४.००.००	१७४०.००		(३६२७)	कुळाचे नाव व खंड
अकृषिक क्षेत्र							इतर अधिकार
बिन शेती	१७४.००.००						इतर
बिन शेती	१७४०.००						विहीर सामाईक (१)
आकारणी							अकृषिक वापर
							औद्योगिक बिनशेती- गावठाणाबाहेरील (३६२७)
							शेवटचा फेरफार क्रमांक : ३६२७ व दिनांक : १३/०५/२०१९
							सीमा आणि भुमापन चिन्हे : ग न ३३१/१ मधील विहीर सामा

ई महाभूमि

फेरफार क्र : (१) (११४९) (१२६९) (१९५४) (१९७६) (३४२३) (३६२७)



हा गाव नमूना क्रमांक ७ दिनांक १०/०१/२०२२:०५:५६:२५ PM रोजी डिजिटल स्वाक्षरीत केला आहे व गाव नमूना क्रमांक १२ चा डेटा स्वयंप्रमाणित असल्यामुळे ७/१२ अभिलेखावर वर कोणत्याही सही शिक्क्याची आवश्यकता नाही.  
७/१२ डाउनलोड दि. : ०४-११-२०२४ : ११:५६:४७ AM. वैधता पडताळणीसाठी <https://digitalsatbara.mahabhumi.gov.in/dslr/> या संकेत स्थळावर जाऊन 2603100001148717 हा क्रमांक वापरावा.

मृष्ट क्र. १/२

Digitally signed



महाराष्ट्र शासन

## गाव नमुना सात ( अधिकार अभिलेख पत्रक )

[ महाराष्ट्र जमीन महसुल अधिकार अभिलेख आणि नोंदवद्धा (तयार करणे व सुस्थितीत ठेवणे) नियम १९७१ यातील नियम ३,५,६ आणि ७ ]

गाव :- वारी (५५७५४२)

तालुका :- कोपरगांव

जिल्हा :- अहमदनगर

PU-ID : 31919530244

गट क्रमांक व उपविभाग

३२९/२



31919530244

भुधारणा पद्धती भोगवटादार वर्ग -१

शेताचे स्थानीक नाव :

क्षेत्र, एकक व आकारणी	खाते क्र.	भोगवटादाराचे नाव	क्षेत्र	आकार	पो.ख.	फेरफार क्र	कुळ, खंड व इतर अधिकार
क्षेत्राचे एकक हे.आर.चौ.मी	७२६	ग्राम पंचायत वारी	१.८०.००	३.९२		(३५३७)	कुळाचे नाव व खंड
अ) लागवड योग्य क्षेत्र	९३७	सौमैय्या केमिकल्स इंडस्ट्रीज प्रा.लि. मुंबई	०.८३.३०	१.४४	०.२१.००	(४३७४)	इतर अधिकार
जिरायत २.९७.००							इतर
बागायत -	१७२२	मुख्य कार्यकारी अधिकारी साहेब जिल्हा	०.३३.७०	०.५८		(४३७४)	-(४३७४)
एकुण		परिषद अहमदनगर करीता ग्रामपंचायत वारी					
ला.यो. क्षेत्र २.९७.००		तर्फे ग्रामसेवक दिलीप सोपानराव वारकर					
ब) पोटखराब क्षेत्र							प्रलंबित फेरफार : नाही.
(लागवड अयोग्य)							शेवटचा फेरफार क्रमांक : ४३७४ व दिनांक : २०/०८/२०२३
वर्ग (अ) ०.२१.००							
वर्ग (ब) -							
एकुण							
एकुण क्षेत्र ३.१८.००							
(अ+ब)							
आकारणी ५.१५							
जुडी किंवा विशेष							
आकारणी							

ने फेरफार क्र : (३४) (१३०६) (१४४६) (१९६१) (१९७६) (३३४६) (३३९६) (३४२३) (३५३७)

सीमा आणि भुमापन चिन्हे :



हा गाव नमुना क्रमांक ७ दिनांक २०/०८/२०२३:१०:३१:१९ PM रोजी डिजिटल स्वाक्षरीत केला आहे व गाव नमुना क्रमांक १२ चा डेटा स्वयंप्रमाणित असल्यामुळे ७/१२ अभिलेखावर वर कोणत्याही सही शिक्क्याची आवश्यकता नाही.

७/१२ डाउनलोड दि. : ०४-११-२०२४ : १२:००:०१ PM. वैधता पडताळणीसाठी <https://digitalsatbara.mahabhumi.gov.in/dslr/> या संकेत स्थळावर जाऊन 2603100001212282 हा क्रमांक वापरावा.

पृष्ठ क्र. १/२

Digitally signed





महाराष्ट्र शासन

गाव नमुना सात ( अधिकार अभिलेख पत्रक )

[ महाराष्ट्र जमीन महसूल अधिकार अभिलेख आणि नोंदवह्या ( तयार करणे व सुस्थितीत ठेवणे ) नियम, १९७१ यातील नियम ३,५,६ आणि ७ ]

अहवाल दिनांक : 09/12/2024

गाव :- कान्हेगांव ( 557540 )

PU-ID : 18801591528

तालुका :- कोपरगांव

गट क्रमांक व उपविभाग : 139/2

जिल्हा :- अहमदनगर



18801591528

भू-धारणा पध्दती : भोगवटादार वर्ग -1

क्षेत्र, एकक व आकारणी	खाते क्र.	भोगवटादाराचे नांव	क्षेत्र	आकार	पो.ख.	फे.फा.	शेताचे स्थानिक नाव :	बिनशेती
क्षेत्राचे एकक आर.चौ.मी.ची.सं.मी.	[305]	[समीक्षित असलेले केमिकल्स लि साखरवाडी	1487.00.0014870.00			( 2307 )		कुळ, खंड व इतर अधिकार
अकृषिक क्षेत्र								कुळाचे नाव व खंड
बिन शेती	442	मे. गोदावरी बायो रिफायनरीज लि. साखरवाडी	1487.00.0014870.00			( 2411 )		इतर अधिकार
आकारणी								इतर
								बिनशेती ( 945 )
								इतर
								(485)(844)(845)(891)(945) ( 1033 )
								[वृत्त-]( 2689 )
								[सि-को-रिमिटेड मुंबई कायमो-]( 2689 )
								[स्केम-रु.10000000/-टर्म स्केम-रु.4500000/-वेफार-]( 2689 )
								प्रलंबित फेरफार : नाही.
								शेवटचा फेरफार क्रमांक : --- व दिनांक : ---
								सीमा आणि भुमापन चिन्हे :

जुने फेरफार क्र. ( 236 )( 287 )( 306 )( 434 )( 439 )( 440 )( 441 )( 442 )( 649 )( 650 )( 672 )( 732 )( 945 )( 1188 )  
( 1884 )( 2059 )( 2085 )( 2411 )( 2926 )

गाव नमुना बारा ( पिकांची नोंदवही )

[ महाराष्ट्र जमीन महसूल अधिकार अभिलेख आणि नोंदवह्या ( तयार करणे व सुस्थितीत ठेवणे ) नियम, १९७१ यातील नियम २९ ]

गाव :- कान्हेगांव ( 557540 )

तालुका :- कोपरगांव

जिल्हा :- अहमदनगर

गट क्रमांक व उपविभाग : 139/2

पिकाखालील क्षेत्राचा तपशील										
वर्ष	हंगाम	खाता क्रमांक	पिकाचा प्रकार	पिकाचे नाव	जल सिंचित	अजल सिंचित	जल सिंचनाचे साधन	लागवडीसाठी उपलब्ध नसलेली जमीन		शेरा
								स्वरूप	क्षेत्र	
(१)	(२)	(३)	(४)	(५)	(६)	(७)	(८)	(९)	(१०)	(११)
					हे.आर. चौ.मी	हे.आर. चौ.मी			हे.आर. चौ.मी	
2019-20	संपूर्ण वर्ष							पडकी	3.6900	

टीप : \* सदरची नोंद मोबाइल ॲप द्वारे घेणेत आलेली आहे

"या प्रमाणित प्रतीसाठी फी म्हणून १५/- रुपये मिळाले."

दिनांक :- 09/12/2024

सांकेतिक क्रमांक :- 272600030323760000122024143

*(Signature)*

( नाव :- प्रसाद लक्ष्मणराव कदम )

ग्राम महसूल अधिकारी साझा :- कान्हेगांव

ग्रामअधिकारी तथा तलाठी  
कान्हेगांव, जि. अहमदनगर  
ता. कोपरगांव, जि. अहमदनगर



महाराष्ट्र शासन

## गाव नमुना सात ( अधिकार अभिलेख पत्रक )

[ महाराष्ट्र जमीन महसुल अधिकार अभिलेख आणि नोंदवह्या (तयार करणे व सुस्थितीत ठेवणे) नियम १९७१ यातील नियम ३,५,६ आणि ७ ]

गाव :- वारी ( ५५७५४२ )

तालुका :- कोपरगांव

जिल्हा :- अहमदनगर

PU-ID : 26356967479

गट क्रमांक व उपविभाग

३३१/१



26356967479

भुधारणा पद्धती भोगवटादार वर्ग -१

शेताचे स्थानीक नाव :

क्षेत्र, एकक व आकारणी	खाते क्र.	भोगवटादाराचे नाव	क्षेत्र	आकार	पो.ख.	फेरफार क्र	कुळ, खंड व इतर अधिकार
क्षेत्राचे एकक आर.चौ.मी	९३७	सौमैय्या केमिकल्स इंडस्ट्रीज प्रा.लि. मुंबई	१७४.००.००	१७४०.००		( ३६२६ )	कुळाचे नाव व खंड
अकृषिक क्षेत्र							इतर अधिकार
बिन शेती	१७४.००.००						इतर
बिन शेती	१७४०.००						विहीर ( १ )
आकारणी							इतर
							दु.ह.१०००/- दि.२५.६.६० (१२६६) (१२७२)
							अकृषिक वापर
							औद्योगिक बिनशेती - गावठाणाबाहेरील ( ३६२६ )
							प्रलंबित फेरफार : नाही.
							शेवटचा फेरफार क्रमांक : ३६२६ व दिनांक : १३/०५/२०१९
							सीमा आणि भुमापन चिन्हे : विहिर सामाईक दि.२८.१२.९५

ने फेरफार क्र : (१) (३११) (१२४५) (१२७१) (१९५३) (३४२३) (३६२६)



हा गाव नमुना क्रमांक ७ दिनांक १०/०१/२०२२:०५:५५:५३ PM रोजी डिजिटल स्वाक्षरीत केला आहे व गाव नमुना क्रमांक १२ चा डेटा स्वयंप्रमाणित असल्यामुळे ७/१२ अभिलेखावर वर कोणत्याही सही शिक्क्याची आवश्यकता नाही.

७/१२ डाउनलोड दि. : ०४-११-२०२४ : ११:५१:१३ AM. वैधता पडताळणीसाठी <https://digitalsatbara.mahabhumi.gov.in/dslr/> या संकेत स्थळावर जाऊन 2603100001148716 हा क्रमांक वापरावा.

पृष्ठ क्र. १/२

Digitally





महाराष्ट्र शासन

गाव नमुना सात ( अधिकार अभिलेख पत्रक )

गाव - वासी ( १५७७४२ )

[ महाराष्ट्र जमीन महसुल अधिकार अभिलेख आणि नोंदवह्या (तयार करणे व सुस्थितीत ठेवणे) नियम १९७१ यातील नियम ३,५,६ आणि ७ ]

तालुका - कोपरगाव

जिल्हा - महाराष्ट्र



PU-ID : 13850632222

गट क्रमांक व उपविभाग

३३०/२

13850632222

भुधारणा पद्धती

भोगवटादार वर्ग - १

शेताचे स्थानीक नाव :

क्षेत्र, एकक व आकारणी	खाते क्र.	भोगवटादाराचे नाव	क्षेत्र	आकार	पो.ख.	फेरफार क्र	कुळ, खंड व इतर अधिकार
क्षेत्राचे एकक आर.चौ.मी	१३६	के.जे. सोमैय्या अँड सन्स प्रा.लि.मुंबई	२१८.००.००	२१८०.००		( ३६२७ )	कुळाचे नाव व खंड
अकृषिक क्षेत्र							इतर अधिकार
बिन शेती	२१८.००.००						इतर
बिन शेती	२१८०.००						(३५०) ( १ )
आकारणी							अकृषिक वापर
							औद्योगिक बिनशेती- गावठाणाबाहेरील ( ३६२७ )
							प्रलंबित फेरफार : नाही.
							१३/०५/२०१९
							सीमा आणि भुमापन चिन्हे :

भूमि अभिलेख प्रणाली

ई महा भूमि

ने फेरफार क्र : (१२६५) (१९५०) (३४२३) (३६२७)



हा गाव नमुना क्रमांक ७ दिनांक १०/०१/२०२२:०५:५३:४३ PM रोजी डिजिटल स्वाक्षरीत केला आहे व गाव नमुना क्रमांक १२ चा डेटा स्वयंप्रमाणित असल्यामुळे ७/१२ अभिलेखावर वर

कोणत्याही सही शिक्क्याची आवश्यकता नाही.

७/१२ डाउनलोड दि. : ०४-११-२०२४ : ११:५०:५३ AM. वैधता पडताळणीसाठी <https://digitalsatbara.mahabhumi.gov.in/dsir/> या संकेत स्थळावर जाऊन 2603100001148712 हा क्रमांक

वापरावा.

पृष्ठ क्र. १/२

Digitally signed



महाराष्ट्र शासन

वर्ष : २०२४-२५

गाव नमुना आठ - अ  
धारण जाभिनीची नोंदवही (कृषिक)  
(आसामीवार खतावणी --जमाबंदी पत्रक)

अहवाल दिनांक : २२-०१-२०२५

गाव: वारी

तालुका: कोपरगाव

जिल्हा: अहमदनगर

खाते क्रमांक : १२२८ ( सामाजिक संस्था ) खातेदारांची नावे : सोमेय्या प्रॉपर्टीज अँड इन्वेस्टमेंट प्रायव्हेट लि. साकरवाडी .

गाव नमुना सहा मधील नोंद	भूमापन क्रमांक व उपविभाग क्रमांक	क्षेत्र			वसुलीसाठी			एकूण	
		लागवडी योग्य क्षेत्र (लागवडी योग्य नसलेले) (हे.आर.चौ.मी) (३अ)	पोटखराब क्षेत्र (लागवडी योग्य नसलेले) (हे.आर.चौ.मी) (३ब)	एकूण क्षेत्र (हे.आर.चौ.मी) (३क)	आकारणी किंवा जुडी (४)	दुमाला जमिनीवरील नुकसान. (५)	स्थानिक उपकर जि.प. ग्रा. प. (६अ) (६ब)		
(१)	(२)	०.६३००	०.००००	०.६३००	०.४५	०	३.१५	०.४५	४.०५
	एकूण	०.६३००	०.००००	०.६३००	०.४५	०	३.१५	०.४५	४.०५

टीप :- उक्त रकाना क्र.३(अ) मधील लागवडी योग्य क्षेत्र हेच आकारणीस पात्र राहिल. पोटखराब क्षेत्रावर आकारणी लागू नाही.



हा खाते उत्तरा अभिलेख ७/१२ च्या डीजिटल स्वाक्षरीत डेटा वरून (दि. २२/०१/२०२५ वेळ ०५:५५:२९ PM रोजी) तयार झाला असल्यामुळे यावर कोणाच्याही सही-शिक्याची आवश्यकता नाही. ८-अ डाउनलोड व वैध दि. : २२-०१-२०२५ वेळ : ०५:५५:०९ PM. , वैधता ०३२००००१०६२१३४२६ हा पडताळणीक्रमांक वापरून <https://digitalsatbara.mahabhumi.gov.in/dslr/> वरून तपासावी.

□□□□  
□□□. 1 / 1

Digitally signed





महाराष्ट्र शासन

वर्ष : २०२४-२५

गाव नमुना आठ - अ  
धारण जामिनीची नोंदवही (अकृषिक)  
(आसामीवार खतावणी --जमाबंदी पत्रक)

अहवाल दिनांक : २२-०१-२०२५

गाव: वारी

तालुका: कोपरगाव

जिल्हा: अहमदनगर

खाते क्रमांक : १२२८ ( सामाजिक संस्था ) खातेदारांची नावे : सोमैय्या प्रॉपर्टीज अँड इन्वेस्टमेंट प्रायव्हेट लि. साकरवाडी .

गाव नमुना सहा मधील नोंद	भूमापन क्रमांक व उपविभाग क्रमांक	क्षेत्र			वसुलीसाठी			एकूण		
		लागवडी योग्य क्षेत्र (लागवडी योग्य नसलेले) (आर.चौ.मी) (३अ)	पोटखराब क्षेत्र (आर.चौ.मी) (३ब)	एकूण क्षेत्र (आर.चौ.मी) (३क)	आकारणी किंवा जुडी (४)	दुमाला जमिनीवरील नुकसान. (५)	स्थानिक उपकर जि.प. ग्रा. प. (६अ) (६ब)			
(१)	(२)	१७१/१	४.८९७०	०.००००	४.८९७०	४९	०	३४३	४९	४४१
	एकूण		४.८९७०	०.००००	४.८९७०	४९	०	३४३	४९	४४१

टीप :- उक्त रकाना क्र.३(अ) मधील लागवडी योग्य क्षेत्र हेच आकारणीस पात्र राहिल. पोटखराब क्षेत्रावर आकारणी लागू नाही.



हा खाते उत्तरा अभिलेख ७/१२ च्या डीजिटल स्वाक्षरीत डेटा वरून (दि. २२/०१/२०२५ वेळ ०५:५५:२९ PM रोजी) तयार झाला असल्यामुळे यावर कोणाच्याही सही-शिक्याची आवश्यकता नाही. ८-अ डाउनलोड व वैध दि. : २२-०१-२०२५ वेळ : ०५:५५:१० PM. , वैधता ०३२००००१०६२१३४२६ हा पडताळणीक्रमांक वापरून <https://digitalsatbara.mahabhumi.gov.in/dslr/> वरून तपासावी.

□□□□  
□□□. 1 / 1

Digitally signed





महाराष्ट्र शासन

वर्ष : २०२४-२५

गाव नमुना आठ - अ  
धारण जाभिनीची नोंदवही (कृषिक)  
(आसामीवार खतावणी --जमाबंदी पत्रक)

अहवाल दिनांक : २२-०१-२०२५

गाव: वारी

तालुका: कोपरगाव

जिल्हा: अहमदनगर

खाते क्रमांक : १२८२ (व्यक्तिगत खातेदार) खातेदारांची नावे : पौर्णिमा बाजीराव गोर्डे .

गाव नमुना सहा मधील नोंद	भूमापन क्रमांक व उपविभाग क्रमांक	क्षेत्र			वसुलीसाठी			एकूण
		लागवडी योग्य क्षेत्र (लागवडी योग्य नसलेले)	पोटखराब क्षेत्र (लागवडी योग्य नसलेले)	एकूण क्षेत्र (हे.आर.चौ.मी)	आकारणी किंवा जुडी	दुमाला जमिनीवरील नुकसान.	स्थानिक उपकर जि.प. ग्रा. प.	
(१)	(२)	(हे.आर.चौ.मी) (३अ)	(हे.आर.चौ.मी) (३ब)	(हे.आर.चौ.मी) (३क)	(४)	(५)	(६अ) (६ब)	(७)
	१५२/१	०.०२००	०.००००	०.०२००	०.०५	०	०.३५ ०.०५	०.४५
	एकूण	०.०२००	०.००००	०.०२००	०.०५	०	०.३५ ०.०५	०.४५

टीप :- उक्त रकाना क्र.३(अ) मधील लागवडी योग्य क्षेत्र हेच आकारणीस पात्र राहिल. पोटखराब क्षेत्रावर आकारणी लागू नाही.



हा खाते उत्तरा अभिलेख ७/१२ च्या डीजिटल स्वाक्षरीत डेटा वरून (दि. २२/०१/२०२५ वेळ ०६:००:४८ PM रोजी) तयार झाला असल्यामुळे यावर कोणाच्याही सही-शिक्याची आवश्यकता नाही. ८-अ डाउनलोड व वैध दि. : २२-०१-२०२५ वेळ : ०६:००:२७ PM. , वैधता ०३२००००१०६२१३५२६ हा पडताळणीक्रमांक वापरून <https://digitalsatbara.mahabhumi.gov.in/dslr/> वरून तपासावी.

□□□□  
□□□. 1 / 1

Digitally signed





महाराष्ट्र शासन

वर्ष : २०२४-२५

गाव नमुना आठ - अ  
धारण जाभिनीची नोंदवही (अकृषिक)  
(आसामीवार खतावणी --जमाबंदी पत्रक)

अहवाल दिनांक : २२-०१-२०२५

गाव: वारी

तालुका: कोपरगाव

जिल्हा: अहमदनगर

खाते क्रमांक : १४६९ (व्यक्तिगत खातेदार) खातेदारांची नावे : गोदावरी बायो रिफायनरीज लि साखरवाडी .

गाव नमुना सहा मधील नोंद	भूमापन क्रमांक व उपविभाग क्रमांक	क्षेत्र			वसुलीसाठी			एकूण	
		लागवडी योग्य क्षेत्र (आर.चौ.मी) (३अ)	पोटखराब क्षेत्र (लागवडी योग्य नसलेले) (आर.चौ.मी) (३ब)	एकूण क्षेत्र (आर.चौ.मी) (३क)	आकारणी किंवा जुडी (४)	दुमाला जमिनीवरील नुकसान. (५)	स्थानिक उपकर जि.प. ग्रा. प. (६अ) (६ब)		
१५८		९७८.००००	०.००००	९७८.००००	९७८०	०	६८४६०	९७८०	८८०२०
१५९		३.०४००	०.००००	३.०४००	३०.४	०	२१२.८	३०.४	२७३.६
१६०		१.५२००	०.००००	१.५२००	१५.२	०	१०६.४	१५.२	१३६.८
१६१		३.०४००	०.००००	३.०४००	३०.४	०	२१२.८	३०.४	२७३.६
१६२		४.५५००	०.००००	४.५५००	४५.५	०	३१८.५	४५.५	४०९.५
१६३		२.२८००	०.००००	२.२८००	२२.८	०	१५९.६	२२.८	२०५.२
१६४		९.११००	०.००००	९.११००	९१.१	०	६३७.७	९१.१	८१९.९
१६५		१.५२००	०.००००	१.५२००	१५.२	०	१०६.४	१५.२	१३६.८
१६९		१३२८.००००	०.००००	१३२८.००००	१३२८०	०	९२९६०	१३२८०	११९५२०
१७०		१३३७.००००	०.००००	१३३७.००००	१३३७०	०	९३५९०	१३३७०	१२०३३०
१८०/१		४६१.४८००	०.००००	४६१.४८००	४६१४.८	०	३२३०३.६	४६१४.८	४१५३३.२
१८०/२		१८५.००००	०.००००	१८५.००००	१८५०	०	१२९५०	१८५०	१६६५०



हा खाते उत्तरा अभिलेख ७/१२ च्या डीजिटल स्वाक्षरीत डेटा वरून (दि. ०६/१२/२०२४ वेळ ०१:५४:१० PM रोजी) तयार झाला असल्यामुळे यावर कोणाच्याही सही-शिक्ष्याची आवश्यकता नाही. ८-अ डाउनलोड व वैध दि. : २२-०१-२०२५ वेळ : ०५:४९:१३ PM. , वैधता ०३२००००१०६०२५७२६ हा पडताळणीक्रमांक वापरून <https://digitalsatbara.mahabhumi.gov.in/dslr/> वरून तपासावी.

□□□□  
□□□. 1 / 3

Digitally signed





महाराष्ट्र शासन

वर्ष : २०२४-२५

गाव नमुना आठ - अ  
धारण जाभिनीची नोंदवही (अकृषिक)  
(आसामीवार खतावणी --जमाबंदी पत्रक)

अहवाल दिनांक : २२-०१-२०२५

गाव: वारी

तालुका: कोपरगाव

जिल्हा: अहमदनगर

१८१/१	६३४.९८००	०.००००	६३४.९८००	६३४९.८	०	४४४४८.६	६३४९.८	५७१४८.२
१८१/२	११.५०००	०.००००	११.५०००	११५	०	८०५	११५	१०३५
१८७/१	८८९.८६००	०.००००	८८९.८६००	८८९८.६	०	६२२९०.२	८८९८.६	८००८७.४
१८७/२	५.५०००	०.००००	५.५०००	५५	०	३८५	५५	४९५
१८८	१३७.५९००	०.००००	१३७.५९००	१३७५.९	०	९६३९.३	१३७५.९	१२३८३.१
१९९	२००.००००	०.००००	२००.००००	२०००	०	१४०००	२०००	१८०००
१६७/१/१	११३३.१८००	०.००००	११३३.१८००	११३३९.८	०	७९३२२.६	११३३९.८	१०१९८६. २
१६७/१०/ओपनस्पेस	१९.९६८९	०.००००	१९.९६८९	०	०	०	०	०
१६७/११/७	९९०.९२५७	०.००००	९९०.९२५७	९९०९.२५	०	६९३६४.७	९९०९.२५	८९१८३.२ ५
१६७/१२/४	२७५.६०९७	०.००००	२७५.६०९७	२७५६	०	१९२९२	२७५६	२४८०४
१६७/१४/अंतर्गत रस्ता	२७०.३३२३	०.००००	२७०.३३२३	०	०	०	०	०
१६७/२/रस्ता रुंदीकरण	१५.१४२७	०.००००	१५.१४२७	०	०	०	०	०
१६७/३/१	५१३.८५४१	०.००००	५१३.८५४१	५१३८.५	०	३५९६९.५	५१३८.५	४६२४६.५
१६७/४/ओपनस्पेस	४४४.५७९७	०.००००	४४४.५७९७	०	०	०	०	०
१६७/६/३	३१५.७०००	०.००००	३१५.७०००	३१५७	०	२२०९९	३१५७	२८४१३
१६७/९/ओपनस्पेस	११.१११३	०.००००	११.१११३	०	०	०	०	०
१७१/१/१/रस्ता रुंदीकरण	१३.९२००	०.००००	१३.९२००	०	०	०	०	०
१७१/१३/अंतर्गत रस्ता	१२.१८३०	०.००००	१२.१८३०	०	०	०	०	०



हा खाते उतारा अभिलेख ७/१२ च्या डीजिटल स्वाक्षरीत डेटा वरून (दि. ०६/१२/२०२४ वेळ ०१:५४:१० PM रोजी) तयार झाला असल्यामुळे यावर कोणाच्याही सही-शिक्ष्याची आवश्यकता नाही. ८-अ डाउनलोड व वैध दि. : २२-०१-२०२५ वेळ : ०५:४९:१३ PM. , वैधता ०३२००००१०६०२५७२६ हा पडताळणीक्रमांक वापरून <https://digitalsatbara.mahabhumi.gov.in/dslr/> वरून तपासावी.

□□□□  
□□□. 2 / 3

Digitally signed





महाराष्ट्र शासन

वर्ष : २०२४-२५

गाव नमुना आठ - अ  
धारण जामिनीची नोंदवही (अकृषिक)  
(आसामीवार खतावणी --जमाबंदी पत्रक)

अहवाल दिनांक : २२-०१-२०२५

गाव: वारी

तालुका: कोपरगाव

जिल्हा: अहमदनगर

एकूण

१०२१०.४७७४

०.००००

१०२१०.४७७४

९४२३२.२५

०

६५९६२५. ९४२३२.२५ ८४८०९०.

७५

२५

टीप :- उक्त रकाना क्र.३(अ) मधील लागवडी योग्य क्षेत्र हेच आकारणीस पात्र राहिल. पोटखराब क्षेत्रावर आकारणी लागू नाही.



हा खाते उत्तरा अभिलेख ७/१२ च्या डीजिटल स्वाक्षरीत डेटा वरून (दि. ०६/१२/२०२४ वेळ ०१:५४:१० PM रोजी) तयार झाला असल्यामुळे यावर कोणाच्याही सही-शिक्याची आवश्यकता नाही. ८-अ डाउनलोड व वैध दि. : २२-०१-२०२५ वेळ : ०५:४९:१३ PM. , वैधता ०३२००००१०६०२५७२६ हा पडताळणीक्रमांक वापरून <https://digitalsatbara.mahabhumi.gov.in/dslr/> वरून तपासावी.

□□□□  
□□□. 3 / 3

Digitally signed



गाव:वारी

तालुका:कोपरगाव

जिल्हा:अहमदनगर

गाव नमुना सहा मधील नोंद	भूमापन क्रमांक व उपविभाग क्रमांक	धारण क्षेत्र			वसुलीसाठी			एकूण	
		लागवडी योग्य क्षेत्र	पोटखराब क्षेत्र	एकूण क्षेत्र	आकारणी किंवा जुडी	दुमाला जमिनीवरील नुकसान	स्थानिक उपकर		
		(आर.चौ.मी)	(आर.चौ.मी)	(आर.चौ.मी)	रु.पै.	रु.पै.	जि.प. रु.पै. ग्रा.प. रु.पै.		
(१)	(२)	(३अ)	(३ब)	(३क)	(४)	(५)	(६अ)	(६ब)	(७)
खाते क्र.1469	गोदावरी बायो रिफायनरीज लि साखरवाडी .								
	158	978.00.00	0.0000	978.00.00	9780	0	68460	9780	88020
	159	3.04.00	0.0000	3.04.00	30.4	0	212.8	30.4	273.6
	160	1.52.00	0.0000	1.52.00	15.2	0	106.4	15.2	136.8
	161	3.04.00	0.0000	3.04.00	30.4	0	212.8	30.4	273.6
	162	4.55.00	0.0000	4.55.00	45.5	0	318.5	45.5	409.5
	163	2.28.00	0.0000	2.28.00	22.8	0	159.6	22.8	205.2
	164	9.11.00	0.0000	9.11.00	91.1	0	637.7	91.1	819.9
	165	1.52.00	0.0000	1.52.00	15.2	0	106.4	15.2	136.8
	167/1/1	1133.18.00	0.0000	1,133.18.00	11331.8	0	79322.6	11331.8	101986.2
	167/10/ओपनस्पेस	19.96.89	0.0000	19.96.89	199.69	0	1397.83	199.69	1797.21
	167/11/7	990.92.57	0.0000	990.92.57	9909.26	0	69364.82	9909.26	89183.34
	167/12/4	275.60.97	0.0000	275.60.97	2756.1	0	19292.7	2756.1	24804.9
	167/14/अंतर्गत रस्ता	270.33.23	0.0000	270.33.23	2703.32	0	18923.24	2703.32	24329.88
	167/2/रस्ता रुंदीकरण	15.14.27	0.0000	15.14.27	151.43	0	1060.01	151.43	1362.87
व्यक्तिगत खातेदार	167/3/1	513.85.41	0.0000	513.85.41	5138.54	0	35969.78	5138.54	46246.86
	167/4/ओपनस्पेस	444.57.97	0.0000	444.57.97	4445.8	0	31120.6	4445.8	40012.2
	167/6/3	315.70.00	0.0000	315.70.00	3157	0	22099	3157	28413
	167/9/ओपनस्पेस	11.11.13	0.0000	11.11.13	111.11	0	777.77	111.11	999.99
	169	1328.00.00	0.0000	1,328.00.00	13280	0	92960	13280	119520
	170	1337.00.00	0.0000	1,337.00.00	13370	0	93590	13370	120330
	171/1/1/रस्ता रुंदीकरण	13.92.00	0.0000	13.92.00	139.2	0	974.4	139.2	1252.8
	171/13/अंतर्गत रस्ता	12.18.30	0.0000	12.18.30	121.83	0	852.81	121.83	1096.47
	180/1	461.48.00	0.0000	461.48.00	4614.8	0	32303.6	4614.8	41533.2
	180/2	185.00.00	0.0000	185.00.00	1850	0	12950	1850	16650
	181/1	634.98.00	0.0000	634.98.00	6349.8	0	44448.6	6349.8	57148.2
	181/2	11.50.00	0.0000	11.50.00	115	0	805	115	1035
	187/1	889.86.00	0.0000	889.86.00	8898.6	0	62290.2	8898.6	80087.4
	187/2	5.50.00	0.0000	5.50.00	55	0	385	55	495
	188	137.59.00	0.0000	137.59.00	1375.9	0	9631.3	1375.9	12383.1
	199	200.00.00	0.0000	200.00.00	2000	0	14000	2000	18000
<b>एकूण</b>	<b>10210.47.74</b>	<b>0.0000</b>	<b>10210.47.74</b>	<b>102104.78</b>	<b>0</b>	<b>714733.46</b>	<b>102104.78</b>	<b>918943.02</b>	

वर्ष:2024-25

गाव नमुना आठ-अ  
धारण जमिनीची नोंदवही (अकृषिक)  
( आसामीवार खतावणी -- जमाबंदी पत्रक )

22/01/2025

गाव:वारी

तालुका:कोपरगाव

जिल्हा:अहमदनगर

गाव नमुना सहा मधील नोंद	भूमापन क्रमांक व उपविभाग क्रमांक	धारण क्षेत्र			वसुलीसाठी			एकूण	
		लागवडी योग्य क्षेत्र	पोटखराब क्षेत्र	एकूण क्षेत्र	आकारणी किंवा जुडी	दुमाला जमिनीवरील नुकसान	स्थानिक उपकर		रु.पै.
		(आर.चौ.मी)	(आर.चौ.मी)	(आर.चौ.मी)	रु.पै.	रु.पै.	जि.प. रु.पै.	ग्रा.प. रु.पै.	
(१)	(२)	(३अ)	(३ब)	(३क)	(४)	(५)	(६अ)	(६ब)	(७)

खाते क्र.1720	गोदावरी बायोरिफायनरीज लि साकरवाडी तर्फे सुहास उत्तम गोडगे .								
व्यक्तिगत खातेदार	167/5/2	1422.58.68	0.0000	1,422.58.68	14225.87	0	99581.09	14225.87	128032.83
<b>एकूण</b>	<b>1422.58.68</b>	<b>0.0000</b>	<b>1422.58.68</b>	<b>14225.87</b>	<b>0</b>	<b>99581.09</b>	<b>14225.87</b>	<b>128032.83</b>	

टिप : उक्त रकाना क्र.(३अ) मधील लागवडी योग्य क्षेत्र हेच आकारणीस पात्र क्षेत्र राहिल, पोट-खराब क्षेत्रावर आकारणी लागू नाही.

सुचना : या संकेतस्थळावर दर्शविलेली माहिती ही कोणत्याही शासकीय अथवा कायदेशीर बाबींसाठी वापरता येणार नाही.

वर्ष:2024-25

गाव नमुना आठ-अ  
धारण जमिनीची नोंदवही (अकृषिक)  
( आसामीवार खतावणी -- जमाबंदी पत्रक )

22/01/2025

गाव:वारी

तालुका:कोपरगाव

जिल्हा:अहमदनगर

गाव नमुना सहा मधील नोंद	भूमापन क्रमांक व उपविभाग क्रमांक	धारण क्षेत्र			वसुलीसाठी			एकूण		
		लागवडी योग्य क्षेत्र	पोटखराब क्षेत्र	एकूण क्षेत्र	आकारणी किंवा जुडी	दुमाला जमिनीवरील नुकसान	स्थानिक उपकर		रु.पै.	
		(आर.चौ.मी)	(आर.चौ.मी)	(आर.चौ.मी)	रु.पै.	रु.पै.	जि.प. रु.पै.	ग्रा.प. रु.पै.		
(१)	(२)	(३अ)	(३ब)	(३क)	(४)	(५)	(६अ)	(६ब)	(७)	
खाते क्र.1701 व्यक्तिगत खातेदार	गोदावरी बायोरिफायनरीज लि. साकरवाडी . 167/8/6	239.86.94	0.0000	239.86.94	2398.69	0	16790.83	2398.69	21588.21	
<b>एकूण</b>		<b>239.86.94</b>	<b>0.0000</b>	<b>239.86.94</b>	<b>2398.69</b>	<b>0</b>	<b>16790.83</b>	<b>2398.69</b>	<b>21588.21</b>	

टिप : उक्त रकाना क्र.(३अ) मधील लागवडी योग्य क्षेत्र हेच आकारणीस पात्र क्षेत्र राहिल, पोट-खराब क्षेत्रावर आकारणी लागू नाही.

सुचना : या संकेतस्थळावर दर्शविलेली माहिती ही कोणत्याही शासकीय अथवा कायदेशीर बाबींसाठी वापरता येणार नाही.

वर्ष:2024-25

गाव नमुना आठ-अ  
धारण जमिनीची नोंदवही (अकृषिक)  
( आसामीवार खतावणी -- जमाबंदी पत्रक )

22/01/2025

गाव:वारी

तालुका:कोपरगाव

जिल्हा:अहमदनगर

गाव नमुना सहा मधील नोंद	भूमापन क्रमांक व उपविभाग क्रमांक	धारण क्षेत्र			वसुलीसाठी			एकूण		
		लागवडी योग्य क्षेत्र	पोटखराब क्षेत्र	एकूण क्षेत्र	आकारणी किंवा जुडी	दुमाला जमिनीवरील नुकसान	स्थानिक उपकर	जि.प. रु.पै.	ग्रा.प. रु.पै.	रु.पै.
(१)	(२)	(३अ)	(३ब)	(३क)	(४)	(५)	(६अ)	(६ब)	(७)	
खाते क्र.1700	गोदावरी बायोरिफायनरीज लि.साकरवाडी .									
व्यक्तिगत खातेदार	167/7/5	239.86.94	0.0000	239.86.94	2398.69	0	16790.83	2398.69	21588.21	
<b>एकूण</b>		<b>239.86.94</b>	<b>0.0000</b>	<b>239.86.94</b>	<b>2398.69</b>	<b>0</b>	<b>16790.83</b>	<b>2398.69</b>	<b>21588.21</b>	

टिप : उक्त रकाना क्र.(३अ) मधील लागवडी योग्य क्षेत्र हेच आकारणीस पात्र क्षेत्र राहिल, पोट-खराब क्षेत्रावर आकारणी लागू नाही.

सुचना : या संकेतस्थळावर दर्शविलेली माहिती ही कोणत्याही शासकीय अथवा कायदेशीर बाबींसाठी वापरता येणार नाही.

गाव:वारी तालुका:कोपरगाव जिल्हा:अहमदनगर

गाव नमुना सहा मधील नोंद	भूमापन क्रमांक व उपविभाग क्रमांक	धारण क्षेत्र			वसुलीसाठी			एकूण		
		लागवडी योग्य क्षेत्र	पोटखराब क्षेत्र	एकूण क्षेत्र	आकारणी किंवा जुडी	दुमाला जमिनीवरील नुकसान	स्थानिक उपकर	जि.प. रु.पै.	ग्रा.प. रु.पै.	रु.पै.
		(आर.चौ.मी)	(आर.चौ.मी)	(आर.चौ.मी)	रु.पै.	रु.पै.	जि.प. रु.पै.	ग्रा.प. रु.पै.	रु.पै.	
(१)	(२)	(३अ)	(३ब)	(३क)	(४)	(५)	(६अ)	(६ब)	(७)	
खाते क्र.937	सोमैय्या केमिकल्स इंडस्ट्रीज प्रा.लि. मुंबई.									
व्यक्तिगत	256/2	1.00.00	0.0000	1.00.00	10	0	70	10	90	
खातेदार	331/1	174.00.00	0.0000	174.00.00	1740	0	12180	1740	15660	
<b>एकूण</b>		<b>175.00.00</b>	<b>0.0000</b>	<b>175.00.00</b>	<b>1750</b>	<b>0</b>	<b>12250</b>	<b>1750</b>	<b>15750</b>	

वर्ष:2024-25

गाव नमुना आठ-अ  
धारण जमिनीची नोंदवही (कृषिक)  
( आसामीवार खतावणी -- जमाबंदी पत्रक )

21/01/2025

गाव:वारी तालुका:कोपरगाव जिल्हा:अहमदनगर

गाव नमुना सहा मधील नोंद	भूमापन क्रमांक व उपविभाग क्रमांक	धारण क्षेत्र			वसुलीसाठी			एकूण		
		लागवडी योग्य क्षेत्र	पोटखराब क्षेत्र	एकूण क्षेत्र	आकारणी किंवा जुडी	दुमाला जमिनीवरील नुकसान	स्थानिक उपकर	जि.प. रु.पै.	ग्रा.प. रु.पै.	रु.पै.
		(हे.आर.चौ.मी)	(हे.आर.चौ.मी)	(हे.आर.चौ.मी)	रु.पै.	रु.पै.	जि.प. रु.पै.	ग्रा.प. रु.पै.	रु.पै.	
(१)	(२)	(३अ)	(३ब)	(३क)	(४)	(५)	(६अ)	(६ब)	(७)	
खाते क्र.937	सोमैय्या केमिकल्स इंडस्ट्रीज प्रा.लि. मुंबई.									
	329/1	2.98.00	0.20.00	3.18.00	5.1	0	35.7	5.1	45.9	
	329/2	0.83.30	0.21.00	1.04.30	1.44	0	10.08	1.44	12.96	
	333/2	2.08.00	0.06.00	2.14.00	5.7	0	39.9	5.7	51.3	
व्यक्तिगत	342	0.40.00	0.0000	0.40.00	1.65	0	11.55	1.65	14.85	
खातेदार	344/2	1.40.00	0.0000	1.40.00	3.78	0	26.46	3.78	34.02	
	345/1	1.20.00	0.0000	1.20.00	5.5	0	38.5	5.5	49.5	
	345/2	2.53.00	0.0000	2.53.00	10.05	0	70.35	10.05	90.45	
	345/3	0.80.00	0.0000	0.80.00	2.5	0	17.5	2.5	22.5	
<b>एकूण</b>		<b>12.22.30</b>	<b>0.47.00</b>	<b>12.69.30</b>	<b>35.72</b>	<b>0</b>	<b>250.04</b>	<b>35.72</b>	<b>321.48</b>	

धारण जमिनीची नोंदवही (अकृषिक)  
( आसामीवार खतावणी -- जमाबंदी पत्रक )

गाव:वारी

तालुका:कोपरगाव

जिल्हा:अहमदनगर

गाव नमुना सहा मधील नोंद	भूमापन क्रमांक व उपविभाग क्रमांक	धारण क्षेत्र			वसुलीसाठी			एकूण		
		लागवडी योग्य क्षेत्र	पोटखराब क्षेत्र	एकूण क्षेत्र	आकारणी किंवा जुडी	दुमाला जमिनीवरील नुकसान	स्थानिक उपकर	जि.प. रु.पै.	ग्रा.प. रु.पै.	रु.पै.
		(आर.चौ.मी)	(आर.चौ.मी)	(आर.चौ.मी)	रु.पै.	रु.पै.	रु.पै.	रु.पै.	रु.पै.	रु.पै.
(१)	(२)	(३अ)	(३ब)	(३क)	(४)	(५)	(६अ)	(६ब)	(७)	
खाते क्र.1228 सामाजिक संस्था	सोमैय्या प्रॉपर्टीज अँड इन्वेस्टमेंट प्रायव्हेट लि. साकरवाडी.	171/1	4.89.70	0.0000	4.89.70	48.97	0	342.79	48.97	440.73
<b>एकूण</b>		<b>4.89.70</b>	<b>0.0000</b>	<b>4.89.70</b>	<b>48.97</b>	<b>0</b>	<b>342.79</b>	<b>48.97</b>	<b>440.73</b>	

वर्ष:2024-25

गाव नमुना आठ-अ

21/01/2025

धारण जमिनीची नोंदवही (कृषिक)  
( आसामीवार खतावणी -- जमाबंदी पत्रक )

गाव:वारी

तालुका:कोपरगाव

जिल्हा:अहमदनगर

गाव नमुना सहा मधील नोंद	भूमापन क्रमांक व उपविभाग क्रमांक	धारण क्षेत्र			वसुलीसाठी			एकूण		
		लागवडी योग्य क्षेत्र	पोटखराब क्षेत्र	एकूण क्षेत्र	आकारणी किंवा जुडी	दुमाला जमिनीवरील नुकसान	स्थानिक उपकर	जि.प. रु.पै.	ग्रा.प. रु.पै.	रु.पै.
		(हे.आर.चौ.मी)	(हे.आर.चौ.मी)	(हे.आर.चौ.मी)	रु.पै.	रु.पै.	रु.पै.	रु.पै.	रु.पै.	रु.पै.
(१)	(२)	(३अ)	(३ब)	(३क)	(४)	(५)	(६अ)	(६ब)	(७)	
खाते क्र.1228 सामाजिक संस्था	सोमैय्या प्रॉपर्टीज अँड इन्वेस्टमेंट प्रायव्हेट लि. साकरवाडी.	151	0.63.00	0.0000	0.63.00	0.45	0	3.15	0.45	4.05
<b>एकूण</b>		<b>0.63.00</b>	<b>0.0000</b>	<b>0.63.00</b>	<b>0.45</b>	<b>0</b>	<b>3.15</b>	<b>0.45</b>	<b>4.05</b>	

मौजे वारी  
तालुका कोपरगांव  
जिल्हा अहमदनगर

Courtesy Sanjivani Takli Sahakari Sakhar Karkhana Ltd.

North



Legend

- गावाचो हद्द ———— ○
- गटाची हद्द ———— □
- गट नंबर ———— 1,2
- रस्ते ———— ————
- नदी, नाले ———— ~~~~~
- गावठाण ———— ●
- गायसान ———— ————
- झाडे, वन ———— २६
- मंदीर ———— ०४
- वस्ती ———— ०४
- विहीर ———— ○
- डोंगर ———— ०४

जिल्हाधिकारी, अहमदनगर - डॉ.संजिव कुमार भा.प्र.से.

पविभागीय अधिकारी, संगमनेर - श्री. संदीप निचित

तहसिलदार, कोपरगांव - श्री.राहूल जाधव